

فصل هفدهم  
مدیریت شهری





## بخش اول: حمل و نقل و ترافیک

۱۷-۱- آمار و اطلاعات شرکت اتوبوسرانی اهواز و حومه در شهر اهواز در سال ۱۳۹۱

شرح	واحد	مقدار
تعداد کل اتوبوس	دستگاه	۶۴۳
تعداد اتوبوس های بخش خصوصی	دستگاه	۱۹۱
تعداد اتوبوس های گاز سوز	دستگاه	۳۶
متوسط تعداد اتوبوس های فعال در ماه	دستگاه	۳۸۰
متوسط سفرهای انجام شده در روز توسط ناوگان	سفر در روز	۴۰۰,۰۰۰
متوسط زمان انتظار مسافر در کل سیستم	دقیقه	۱۵
متوسط عمر مفید یک اتوبوس	سال	۵/۵
متوسط سرعت سفر اتوبوس در ناوگان	کیلومتر بر ساعت	۲۲
متوسط ضریب سر نشین هر اتوبوس واحد (بدون در نظر گرفتن راننده)	نفر	۶۰
متوسط هزینه جابه جایی هر مسافر توسط ناوگان	ریال بر نفر	۵,۷۶۰
تعداد ایستگاه های اتوبوس	ایستگاه	۱۲۸۰
تعداد ایستگاه های اتوبوس مکانیزه	ایستگاه	۱۹
متوسط تعداد خطوط فعال ملکی در ماه	خط	۴۹
متوسط تعداد خطوط فعال خصوصی در ماه	خط	۲۸
تعداد کل خطوط شهری (خط)	خط	۷۶
تعداد مسافر جابجا شده بخش خصوصی	نفر	۵۰,۴۰۲,۳۱۰

مأخذ: سازمان اتوبوسرانی شهرداری اهواز

۱۷-۲- تعداد و مشخصات اتوبوس های حمل و نقل عمومی موجود بر حسب عمر در شهر اهواز

سال	تا ۵ سال	۵ تا ۱۰ سال	۱۰ تا ۱۵ سال	بیش از ۱۵ سال	جمع
۱۳۸۷	۳۶۱	۱۵۷	۱	۰	۵۲۳
۱۳۸۸	۳۶۵	۲۳۲	۱	۰	۶۰۳
۱۳۸۹	۲۹۵	۲۸۱	۱۳	۵	۵۹۴
۱۳۹۰	۳۵۹	۲۸۴	۱۲	۱	۶۵۶
۱۳۹۱	۳۰۹	۳۲۱	۱۲	۱	۶۴۳

مأخذ: سازمان اتوبوسرانی شهرداری اهواز

### تعاریف و مفاهیم

**تقاطع مجهز به سیستم هوشمند:** تقاطع هایی که مجهز به شناسگر بوده و کنترل ترافیک آن با استفاده از الگوریتم های هوشمند بر اساس خودروهای موجود در تقاطع و ازدحام ترافیکی تشخیص داده شده، انجام می شود.

**تقاطع مجهز به سیستم کنترل مرکزی:** تقاطع هایی که از محل مرکز مدیریت و کنترل ترافیک قابل کنترل و برنامه ریزی می باشند. این نقاط بر اساس گزارش های پلیس، دوربین ها، اورژانس، آتش نشانی و سایر ارگان های مرتبط از سرویس های ویژه کنترلی استفاده می نمایند.

**تقاطع مجهز به سیستم نظارت تصویری:** نقاطی هستند که دوربین نظارت تصویری در آن ها نصب شده و جمع آوری اطلاعات از طریق این دوربین ها در محل مرکز انجام می شود.

**اپراتورها و مسئولین مربوط بر اساس تصاویر دریافتی از دوربین، هماهنگی های بین بخشی (پلیس، اتوبوسرانی و ...)** کنترل مناسب روی تقاطع یا سایر تجهیزات را به منظور کاهش تاخیر در تقاطع اعمال می نمایند.

**پارکینگ عمومی (همگانی):** پارکینگ است که استفاده از آن برای همگان آزاد است. استفاده از پارکینگ عمومی ممکن است رایگان یا با دریافت وجه باشد.

**ضریب سر نشین:** متوسط تعداد سر نشین یک نوع وسیله نقلیه.

**معبر اصلی و معبر فرعی:** معابر در ارتباط با یکدیگر و به منظور اعمال قوانین و مقررات راهنمایی و رانندگی به ویژه در تقاطع ها بر اساس ویژگی های فیزیکی و ترافیکی به دو نوع اصلی و فرعی تقسیم می شوند.

**پسماند تر:** مواد غیر قابل استفاده برای شهروندان حاصل از فعالیت های روزمره شامل باقی مانده مواد خوراکی، سبزی و میوه. **پسماند خشک:** مواد غیر قابل استفاده برای شهروندان یا مواد غیر آلی شامل انواع پلیمرهای لاستیک و پلاستیک، کاغذ و مقوا، منسوجات، چرم، شیشه، چوب که درصد مهمی از آنها ارزش بازیافت دارند.

**پسماند ساختمانی:** مواد غیر قابل استفاده برای تولید کنندگان در بخش ساخت و ساز و تعمیرات ساختمان شامل خاک ناشی از خاکبرداری آوار، مصالح ساختمانی تخریب شده و غیر قابل استفاده و ...

**کمیوست:** به معنی مختلف یا مرکب می باشد و کمیوست کردن مواد در واقع تجزیه مواد آلی توسط دسته ای از میکرو اورگانیزم های محیط گرم، مرطوب و هوایی می باشد.





۱۷-۴- مشخصات جایگاه های مخصوص اتوبوس در شهر اهواز سال ۱۳۹۱

ردیف	منطقه	آدرس	نوع جایگاه
۱	منطقه ۱	خیابان سلمان فارسی غربی	پایانه خیابانی
۲	منطقه ۱	خیابان سلمان فارسی شرقی	پایانه خیابانی
۳	منطقه ۱	میدان شهدا	پایانه خیابانی
۴	منطقه ۱	خیابان آزادگان - جنب پارک شهید صباغان	پایانه خیابانی
۵	منطقه ۱	خیابان شریعتی شمالی - حد فاصل خیابان امام تا بازار بزرگ	پایانه خیابانی
۶	منطقه ۱	خیابان شریعتی جنوبی	پایانه خیابانی
۷	منطقه ۲	میدان بسیج	پایانه خیابانی
۸	منطقه ۵	توقفگاه ۲۲ بهمن - کورت عبدالله	توقفگاه
۱۰	منطقه ۶	توقفگاه قدس- بلوار قدس - جنب مجتمع قضایی شماره ۲	توقفگاه
۱۱	منطقه ۶	انتهای خیابان بنی هاشم	پایانه خیابانی
۱۲	منطقه ۷	توقفگاه شهید رجایی - سپیدار - جنب بیمارستان امیرالمومنین	توقفگاه

مأخذ: سازمان اتوبوسرانی شهرداری اهواز

۱۷-۵- مشخصات پایانه های مسافری درون شهری مخصوص اتوبوس در شهر اهواز سال ۱۳۹۱

مکان	نام پایانه	آدرس	مساحت- مترمربع	تعداد خطوط	تعداد اتوبوس فعال (دستگاه)
منطقه ۱	شهید فهمیده	بلوار ساحلی - جنب پل چهارم	۸,۵۰۰	۱۱	۹۰
منطقه ۱	غدیر	بلوار آیت الله بهبهانی جنب منازل هلال احمر	۲,۱۰۰	۱۵	۱۰۰

مأخذ: سازمان اتوبوسرانی شهرداری اهواز

۱۷-۶- آمار ناوگان تاکسیرانی در شهر اهواز در سال ۱۳۹۱

مقدار	واحد	عنوان
۱۸۴,۶۰۸	نفر	تعداد مسافر جابه جا شده توسط تاکسی (روزانه)
۳,۷۶۰	دستگاه	تعداد تاکسی سواری
۸۶	دستگاه	تعداد تاکسی ون
۳	نفر	متوسط ضریب سر نشین هر تاکسی (بدون در نظر گرفتن راننده)
۱۲	دستگاه	تعداد تاکسی افزایشی
۲۹	دستگاه	تعداد تاکسی های تبدیلی (نوشده)
۲,۷۶۶	دستگاه	تعداد تاکسی های گازسوز
۶,۰۸۵	دستگاه	تاکسی موقت - شخصی ویژه

مأخذ: سازمان مدیریت و نظارت بر تاکسیرانی شهرداری اهواز

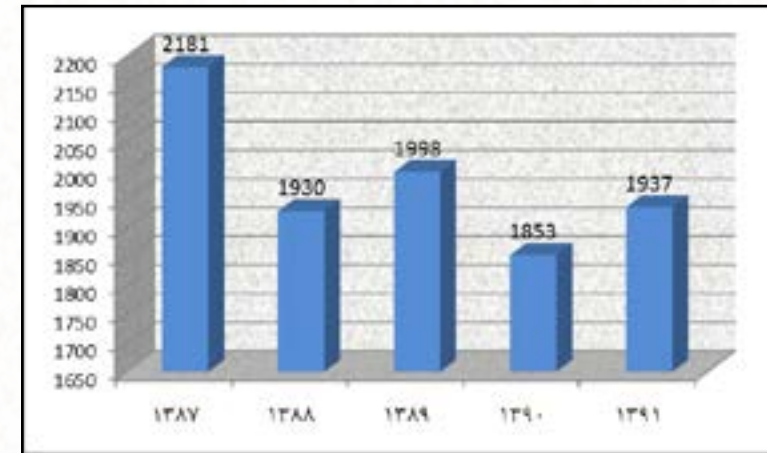
۱۷-۳- مقایسه تعداد اتوبوس و جمعیت تحت پوشش یک اتوبوس طی پنج سال اخیر در شهر اهواز

سال	تعداد اتوبوس	بر آورد جمعیت*	جمعیت تحت پوشش به ازای هر اتوبوس (نفر)
۱۳۸۷	۵۲۳	۱,۱۴۰,۷۹۲	۲,۱۸۱
۱۳۸۸	۶۰۳	۱,۱۶۳,۶۰۸	۱,۹۳۰
۱۳۸۹	۵۹۴	۱,۱۸۶,۸۸۰	۱,۹۹۸
۱۳۹۰	۶۵۶	۱,۲۱۵,۸۴۰	۱,۸۵۳
۱۳۹۱	۶۴۳	۱,۲۴۵,۵۰۶	۱,۹۳۷

مأخذ: سازمان اتوبوسرانی شهرداری اهواز

\* قابل ذکر است جهت محاسبه جمعیت تحت پوشش به ازای هر نفر از بر آورد جمعیت تحت محدوده خدمات شهری شهرداری استفاده شده است.

۱۷-۱- جمعیت تحت پوشش یک اتوبوس در شهر اهواز طی سالهای ۸۷-۹۱



مبنا: جدول ۱۷-۳



۱۷-۸- اقلام عمومی سازمان تاکسیرانی سال ۱۳۹۱ (ادامه)

تعداد	واحد	نوع
۷۸۳	دستگاه	تعداد شخصی پارکینگی
۱۸۳	دستگاه	تعداد شخصی ویژه شاکی دار
۲,۲۳۱	تعداد	صدور کارت شهری مالک
۲,۴۱۶	تعداد	صدور کارت شهری کمکی
۱,۳۴۱	تعداد	تشکیل پرونده خودرو تاکسی
۱,۱۸۸	تعداد	تشکیل پرونده جهت اماکن

مأخذ: سازمان مدیریت و نظارت بر تاکسیرانی شهرداری اهواز

۱۷-۹- آمار ناوگان تاکسیرانی بر حسب رنگ در شهر اهواز سال ۱۳۹۱

تعداد	نوع
۲,۸۳۲	تاکسی زرد خورشیدی
۶۴	تاکسی سبز فسفری
۷۰۱	تاکسی سفید
۹	تاکسی نارنجی
۲۴۰	سایر رنگهای تاکسی
۳,۸۴۶	جمع

مأخذ: سازمان مدیریت و نظارت بر تاکسیرانی شهرداری اهواز

۱۷-۱۰- اطلاعات مربوط به شبکه معابر شهر اهواز در سال ۱۳۹۱

مناطق	طول معابر (کیلومتر)	مساحت معابر (هزار مترمربع)	مساحت آسفالت (هزار مترمربع)	مساحت پیاده رو (هزار مترمربع)
منطقه ۱	۱۷۱	۲,۱۵۱	۲,۱۰۹	۸۰۴
منطقه ۲	۸۶	۴,۴۷۷	۴,۴۲۵	۴۳۹
منطقه ۳	۶۰۰	۳,۷۷۷	۳,۰۳۱	۷۴۰
منطقه ۴	۳۳۸	۶,۳۶۰	۴,۵۹۵	۱,۷۶۵
منطقه ۵	۶۷۰	۱,۹۶۳	۱,۵۰۱	۶۵۶
منطقه ۶	۳۰۴	۴,۷۵۰	۳,۴۴۱	۱,۵۲۲
منطقه ۷	۳۲۹	۵,۲۷۴	۳,۵۱۶	۱,۷۸۵
منطقه ۸	۴۱۳	۶,۶۰۸	۵,۰۸۳	۱,۵۲۴
جمع	۲,۹۱۱	۳۵,۳۶۰	۲۷,۷۰۱	۹,۲۳۵

مأخذ: معاونت حمل و نقل و ترافیک شهرداری اهواز

۱۷-۷- آمار ناوگان تاکسیرانی بر حسب نوع در شهر اهواز در سال ۱۳۹۱

نوع	دستگاه تاکسی
ویژه خطی	۳,۴۹۰
بی سیم	۱۱۸
فرودگاه	۱۶۱
راه آهن مرکزی	۳۰
راه آهن کارون	۴۷
جمع	۳,۸۴۶

مأخذ: سازمان مدیریت و نظارت بر تاکسیرانی شهرداری اهواز

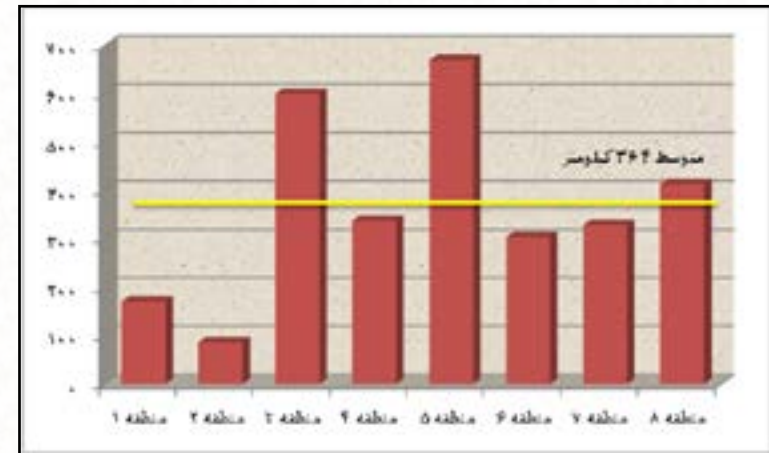
۱۷-۸- اقلام عمومی سازمان تاکسیرانی سال ۱۳۹۱

تعداد	واحد	نوع
۶	واحد	آژانس تاکسی بی سیم
۳۵۸	واحد	آژانس تاکسی تلفنی تحت پوشش
۲	واحد	آژانس تاکسی راه آهن
۲	واحد	آژانس تاکسی فرودگاه
۵	واحد	آژانس بانوان
۲۸	واحد	پیک موتوری
۲,۰۰۰	دستگاه	سرویس مدارس
۰	ایستگاه	تعداد ایستگاه های ساماندهی شده سطح شهر
۶	پروانه	تعداد صدور پروانه بهره برداری حمل و نقل درون شهری
۷۵۱	پرونده	تشکیل پرونده تاکسی شخصی
۷۵۱	پرونده	تمدید پرونده تاکسی شخصی ویژه
۱,۲۲۳	دستگاه	تاکسی با عمر کمتر از ۵ سال
۱,۹۲۹	دستگاه	تعداد تاکسی های با عمر بین ۵-۱۰ سال
۴۸۸	دستگاه	تعداد تاکسی های با عمر بین ۱۰-۱۵ سال
۲۰۶	دستگاه	تاکسی با عمر بیش از ۱۵ سال
۹۲	دستگاه	تعداد تاکسی متخلف تحویل پارکینگ داده شده
۳۲۰	دستگاه	تعداد تاکسی شاکی دار
۴,۱۴۶	تعداد	تعداد مدارک اخذ شده تاکسی متخلف
۱۶,۹۲۳	تعداد	تعداد مدارک اخذ شده تاکسی شخصی





۱۷-۲- نمودار طول معابر در مناطق هشتمگانه شهرداری اهواز سال ۱۳۹۱



منبأ: جدول ۱۷-۱۰

۱۷-۱۳- تجهیزات هوشمندسازی حمل و نقل شهر اهواز سال ۱۳۹۱

شرح	منطقه ۱	منطقه ۲	منطقه ۳	منطقه ۴	منطقه ۵	منطقه ۶	منطقه ۷	منطقه ۸	جمع
تابلوی VMS سیستم تابلوهای متغیر خبری و نمایشگرهای چند منظوره	۱	۵	۰	۰	۰	۰	۰	۰	۶
تقاطعات دارای چراغ راهنمایی معمولی	۸	۲	۲	۱	۰	۰	۲	۰	۱۵
تقاطعات دارای چراغ راهنمایی هوشمند	۳	۴	۴	۷	۰	۵	۲	۰	۲۵
محل های دارای چراغ چشمک زن	۱۳	۴۳	۵۰	۲۰	۲۶	۳۲	۱۵	۳۸	۲۳۷
تعداد دوربین نظارت تصویری	۱۸	۹	۴	۹	۷	۶	۴	۰	۵۷
تعداد دوربین ثبت تخلف سرعت غیرمجاز	۰	۰	۰	۰	۰	۰	۰	۰	۰
تعداد دوربین ثبت تخلف عبور از چراغ قرمز	۰	۰	۰	۰	۰	۰	۰	۰	۰

مأخذ: معاونت حمل و نقل و ترافیک شهرداری اهواز

۱۷-۱۱- مشخصات پایانه های مسافربری شهر اهواز سال ۱۳۹۱

نام پایانه	سال تاسیس	مساحت (مترمربع)	نوع پایانه	موقعیت	آدرس
زاگرس	۱۳۶۰	۱۲,۲۲۴	درون استانی	منطقه ۷	بلوار پاسداران . قبل از میدان شهید بندر ( چهار شیر )
سیاحت	۱۳۷۲	۳۹,۳۸۶	برون و درون استانی	منطقه ۶	انتهای خیابان انقلاب . واقع در میدان سه راهی خرمشهر
شرق	۱۳۸۰	۴۴,۷۱۵	برون و درون استانی	منطقه ۸	سه راه تپه
غرب	۱۳۸۰	۲,۰۰۰	درون استانی	منطقه ۶	سه راه حمیدیه
خلیج فارس	۱۳۹۱	۳,۵۰۰	درون استانی	منطقه ۸	بلوار آیت .. بهبهانی . ابتدای منازل کوی طلاب

مأخذ: سازمان پایانه های شهرداری اهواز

۱۷-۱۴- تعمیر و نگهداری تجهیزات هوشمند حمل و نقل شهر اهواز سال ۱۳۹۱

شرح	منطقه ۱	منطقه ۲	منطقه ۳	منطقه ۴	منطقه ۵	منطقه ۶	منطقه ۷	منطقه ۸	جمع
چراغ راهنمایی معمولی	۴۴	۲۰	۳	۲۳	۰	۰	۳۸	۰	۱۲۸
چراغ راهنمایی هوشمند	۲۶	۲۴	۱۰	۴۷	۰	۱۰۰	۳۰	۰	۲۳۷
چراغ چشمک زن	۱۷	۴۷	۳۳	۹	۱۶	۱۵	۶	۳۲	۱۷۵
دوربین نظارت تصویری	۱۰۱	۷۳	۲۷	۴۹	۳۴	۳۴	۲۶	۰	۳۴۴
تابلوی VMS سیستم تابلوهای متغیر خبری و نمایشگرهای چند منظوره	۰	۷	۰	۰	۰	۰	۰	۰	۷
دوربین ثبت تخلف سرعت غیرمجاز	۰	۰	۰	۰	۰	۰	۰	۰	۰
دوربین ثبت تخلف عبور از چراغ قرمز	۰	۰	۰	۰	۰	۰	۰	۰	۰

مأخذ: معاونت حمل و نقل و ترافیک شهرداری اهواز

۱۷-۱۲- مشخصات جایگاه های معاینه فنی شهر اهواز سال ۱۳۹۱

نام جایگاه	نوع مالکیت	مساحت (مترمربع)	تعداد خطوط سبک	تعداد خطوط سنگین	موقعیت
مرکز معاینه فنی شماره دو	شهرداری	۲,۵۰۰	۴	۰	بلوار پاسداران . مقابل کوی ملت . جنب شهرداری منطقه ۳
مرکز معاینه فنی شماره یک	شهرداری	۳,۵۰۰	۷	۰	۶ کیلومتر محور اهواز - خرمشهر . ابتدای ورودی خیابان ۲۲ بهمن . جنب شهرداری منطقه ۶

مأخذ: سازمان پایانه های شهرداری اهواز



۱۷-۱۷- پارکینگ های عمومی شهر اهواز به تفکیک مناطق هشتگانه شهرداری در سال ۱۳۹۱

مالکیت شهرداری					
ردیف	نام پارکینگ	منطقه	مساحت به متر مربع	ظرفیت خودرو	نشانی
۱	دولت ۱	منطقه ۲	۲,۰۰۰	۸۵-۹۵	بلوار ساحلی کیانپارس، جنب پارک دولت
۲	دولت ۲	منطقه ۲	۲,۰۰۰	۸۵-۹۵	بلوار ساحلی کیانپارس، جنب کتابخانه
۳	دولت ۳	منطقه ۲	۴,۱۰۰	۲۰۰-۲۰۵	بلوار ساحلی کیانپارس، روبروی خ ۹
۴	دولت ۴	منطقه ۲	۳,۶۰۰	۲۰۰-۲۰۵	بلوار ساحلی کیانپارس، روبروی خ ۱۳
۵	پارک شهربازی	منطقه ۱	۱,۰۰۰	۴۵	فلکه پادادشهر، جنب پارک شهربازی
۶	سیاحت	منطقه ۶	۱,۱۰۰	۵۰	سه راه خرمشهر، جنب پایانه سیاحت
۷	کارگر غربی	منطقه ۴	۶,۰۰۰	۲۸۰	گلستان، خ کارگر غربی - جنب دانشگاه آزاد
۸	لاله	منطقه ۷	۵,۱۰۳	۲۵۰	جنب پل سوم، ورودی پارک لاله
۹	لاله یک	منطقه ۷	۲,۰۰۰	۸۵	بلوار ساحلی شرقی، حدفاصل پل هفتم تا پل سوم
۱۰	ساحلی عامری	منطقه ۷	۱,۸۰۰	۸۰	بلوار ساحلی شرقی، روبروی محله عامری
۱۱	پردیس	منطقه ۴	۳,۰۰۰	۱۵۰	کوی پردیس، مقابل دانشگاه پیام نور
۱۲	شهید فهمیده	منطقه ۱	۹,۴۸۰	۴۶۰	بلوار شهید فهمیده جنب فروشگاه رفاه
۱۳	سیاحتی (ساحل کارون)	منطقه ۱	۲,۰۰۰	۹۵	انتهای بلوار شهید فهمیده، جنب پارک سیاحتی
	جمع		۴۳,۱۸۳	۲,۰۷۹	××

۱۷-۱۵- سامانه های حمل و نقل هوشمند شهر اهواز سالهای ۹۰-۹۱

شرح	۱۳۹۰	۱۳۹۱
تعداد اتوبوس های مجهز به تجهیزات الکترونیکی (دستگاه)	۴۳۲	۴۸۳
تعداد ایستگاه های تجهیز شده به RTPIS (ایستگاه)	۰	۰
تعداد پارکینگ هوشمندسازی شده (جایگاه)	۰	۰
تعداد پایانه تخلیه اطلاعات (جایگاه)	۳	۹
تعداد تاکسی تجهیز شده به تجهیزات الکترونیکی (دستگاه)	۰	۰
تعداد مراکز شارژ کارت (جایگاه)	۸۱	۱۱۷
تعداد شهروند کارت فروخته شده (عدد)	۳۶۷,۵۵۵	۴۱۵,۶۳۶
تعویض سیستم کارت خوان اتوبوسها (دستگاه)	۲۵۱	۳۲۳
تعمیر یا تعویض تجهیزات مراکز فروش و شارژ شهروند کارت (دستگاه)	۲۹	۴۱
تعمیر یا تعویض تجهیزات پایانه های تخلیه اطلاعات (دستگاه)	۱۱	۳
تعمیر یا تعویض تجهیزات مربوط به شبکه فیبر نوری (دستگاه)	۱۲۵	۴۹
تعمیر یا تعویض تجهیزات مرکز کنترل ترافیک (دستگاه)	۷۰	۲۳۶
فیبر نوری نصب شده برای اتصال سیستم های هوشمند به مرکز کنترل ترافیک (متر)	۰	۰

مأخذ: معاونت حمل و نقل و ترافیک شهرداری اهواز

۱۷-۱۶- تقاطع های چراغ دار و دارای دوربین شهر اهواز سال ۱۳۹۱

شرح	تعداد	
تقاطع هم سطح	چراغ راهنمایی معمولی	۱۰
	چراغ راهنمایی هوشمند	۲۰
	چراغ چشمک زن	۲۶۶
	دوربین نظارت تصویری	۱۷
میدان	چراغ راهنمایی معمولی	۴
	چراغ راهنمایی هوشمند	۶
	چراغ چشمک زن	۰
	دوربین نظارت تصویری	۱۸
تقاطع غیر همسطح سایر	دوربین نظارت تصویری	۵
	دوربین نظارت تصویری	۱۵

مأخذ: معاونت حمل و نقل و ترافیک شهرداری اهواز





۱۷-۱۷- پارکینگ های عمومی شهر اهواز به تفکیک مناطق هشتگانه شهرداری در سال ۱۳۹۱ (ادامه)

مالکیت بخش خصوصی					
ردیف	نام پارکینگ	منطقه	مساحت به متر مربع	ظرفیت خودرو	نشانی
۱۹	کلینیک بقایی	منطقه ۴	۴۰۰	۲۰	مرکز شهر، خ رستگاری، جنب کلینیک بقایی
۲۰	عطار	منطقه ۱	۳۵۰	۱۸	خیابان آزادگان، جنب بانک صادرات
۲۱	سیتی سنتر	منطقه ۱	۲,۵۰۰	۱۱۰	خیابان ۱۱ پاداد شهر، ساختمان سیتی سنتر
۲۲	فرودگاه	منطقه ۳	۴,۰۰۰	۲۱۰	جنب فرودگاه بین المللی اهواز
۲۳	دانشگاه آزاد ( فاز یک )	منطقه ۴	۱,۵۰۰	۸۰	گلستان، خ کارگر غربی - جنب دانشگاه آزاد
۲۴	دانشگاه آزاد ( فاز دو )	منطقه ۴	۲,۵۰۰	۱۳۰	گلستان، خ کارگر غربی - جنب دانشگاه آزاد
۲۵	شرکت نورد لوله	منطقه ۴	۲,۳۰۰	۱۰۰	شهرک نورد، جنب درب اصلی شرکت نورد
۲۶	فروشگاه لشکر	منطقه ۶	۸۰۰	۳۵	جنب درب اصلی پادگان لشکر ۹۲ زرهی
۲۷	تالار مهر	منطقه ۶	۲,۴۰۰	۱۰۰	جنب پادگان لشکر ۹۲ زرهی، روبروی تالار مهر
۲۸	فولاد یک	منطقه ۸	۱,۴۰۰	۵۶	بلوار صنایع فولاد، جنب درب شماره یک
۲۹	صنایع فولاد دو	منطقه ۸	۱,۷۰۰	۷۰	بلوار صداقت، جنب درب شماره ۳ صنایع فولاد
۳۰	صنایع فولاد سه	منطقه ۸	۷۰۰	۳۰	بلوار صداقت، روبروی شرکت ورق عریض
	جمع		۶۲,۳۵۰	۳,۰۹۶	××

مأخذ: سازمان پایانه های شهرداری اهواز

۱۷-۱۷- پارکینگ های عمومی شهر اهواز به تفکیک مناطق هشتگانه شهرداری در سال ۱۳۹۱ (ادامه)

مالکیت بخش خصوصی					
ردیف	نام پارکینگ	منطقه	مساحت به متر مربع	ظرفیت خودرو	نشانی
۱	بیمارستان گلستان	منطقه ۴	۳,۶۰۰	۱۸۰	بیمارستان گلستان
۲	بیمارستان سینا	منطقه ۵	۲,۰۰۰	۱۰۵	بیمارستان سینا
۳	شاهد	منطقه ۱	۳,۰۰۰	۱۵۰	بعداز میدان شهدا به سمت پل سفید (معلق)
۴	نخل	منطقه ۱	۴,۰۰۰	۲۱۰	خیابان شریعتی، جنب بازارچه چهارراه زند
۵	علی ابن مهزیار	منطقه ۷	۱,۲۰۰	۶۰	بارگاه علی ابن مهزیار اهوازی
۶	طبقاتی کارون	منطقه ۱	۹,۰۰۰	۵۰۰	خیابان سلمان فارسی
۷	محله	منطقه ۱	۲,۷۰۰	۱۱۲	بلوار شهید فهمیده، ابتدای خیابان سلمان فارسی
۸	کریمی (غیرفعال)	منطقه ۱	۲,۷۰۰	۱۴۰ - ۱۵۰	خ شمشانی نبش مهدوی
۹	امام (غیرفعال)	منطقه ۱	۱,۰۰۰	۴۰	خیابان امام شرقی
۱۰	مرکز خرید زیتون	منطقه ۳	۱,۰۰۰	۵۵	خیابان زیتون، جنب میدان سنگر
۱۱	دادگستری	منطقه ۲	۱,۰۰۰	۵۵	امانیه، جنب دادگستری
۱۲	محمدی (توقفگاه محله ای)	منطقه ۱	۱,۰۰۰	۵۰	یوسفی، خیابان فاطمی، ۲۰ متری یوسفی
۱۳	رفاه	منطقه ۱	۱,۳۰۰	۵۲	بلوار شهید فهمیده، درب اصلی فروشگاه رفاه
۱۴	باغ معین	منطقه ۱	۱,۴۰۰	۷۰	مرکز شهر، مجتمع تفریحی اقامتی باغ معین
۱۵	علیرضا	منطقه ۱	۷۰۰	۳۸	فلکه شهدا، خیابان آزادگان، پشت هتل پارس
۱۶	حجاب	منطقه ۶	۱,۲۰۰	۶۰	بلوار انقلاب، ابتدای پل راهنمایی و رانندگی
۱۷	سپیدار	منطقه ۷	۱,۰۰۰	۵۵	سپیدار، جنب زندان سپیدار
۱۸	جمهوری (غیرفعال)	منطقه ۸	۴,۰۰۰	۲۰۰	کوی رمضان، جنب بیمارستان امیرالمومنین



**بخش سوم: عمران**

۱۷-۲۰ - خلاصه بودجه مصوب وظیفه عمران شهری سال های ۹۰ و ۹۱ شهرداری اهواز (ارقام به میلیون ریال)

ردیف	شرح برنامه	بودجه سال ۱۳۹۰				بودجه سال ۱۳۹۱			
		مصوب	درصد از کل	عملکرد	درصد از کل	مصوب	درصد از کل	عملکرد	درصد از کل
۳۰۱	برنامه ریزی توسعه شهری	۲۲۳,۹۰۰	۵	۸۵,۰۶۶	۵	۱۸۸,۲۳۰	۶	۱۳۸,۹۹۰	۷
۳۰۲	برنامه هدایت و دفع آبهای سطحی داخلی شهری	۱۰۱,۰۰۰	۲	۱۷,۹۴۹	۱	۵۶,۷۰۰	۲	۱۲,۷۳۵	۱
۳۰۳	برنامه حمل و نقل و بهبود عبور و مرور شهری	۲,۶۹۱,۵۰۰	۶۳	۱,۱۳۲,۱۴۷	۶۵	۶۲۰,۲۷,۵۴۰	۶۰	۱,۳۲۹,۲۴۸	۶۶
۳۰۴	برنامه ایجاد تاسیسات حفاظتی شهرها	۷۱,۰۰۰	۲	۳۷,۹۰۳	۲	۶۲,۳۰۰	۲	۱,۵۶۹	۰
۳۰۵	برنامه بهبود محیط شهری	۵۹۸,۶۰۰	۱۴	۱۷۶,۴۷۰	۱۰	۷۲۸,۲۴۱	۲۱	۳۷۲,۲۶۲	۱۹
۳۰۶	برنامه ایجاد اماکن و فضاهای ورزشی، تفریحی و توریستی	۲۳۷,۰۰۰	۶	۱۷,۲۶۸	۱	۵۰,۰۰۰	۱	۴۸,۵۳۹	۲
۳۰۷	برنامه ایجاد سایر تاسیسات و تسهیلات شهری	۲۹۴,۸۵۰	۷	۶,۳۸۶	۰	۱۶۶,۳۰۰	۵	۲۴,۵۵۴	۱
۳۰۸	برنامه ایجاد تاسیسات درآمد زا	۰	۰	۰	۰	۱۴,۱۰۰	۰	۴,۹۷۶	۰
۳۰۹	برنامه هزینه های پیش بینی نشده و دیون عمرانی	۵۰,۰۰۰	۱	۵۲,۲۹۰	۳	۱۰۰,۰۰۰	۳	۷۲,۵۰۱	۴
	علی الحساب عمرانی	۰	۰	۲۱۲,۴۷۴	۱۲	۰	۰	۰	۰
	جمع کل	۴,۲۶۷,۸۵۰	۱۰۰	۱,۷۳۷,۹۵۳	۱۰۰	۳,۴۰۳,۴۱۱	۱۰۰	۲,۰۰۵,۳۷۴	۱۰۰

مأخذ: معاونت برنامه ریزی و توسعه شهرداری اهواز

توضیح: عملکرد مذکور در حوزه عمرانی مطابق جدول فوق می باشد نشانه تمامی عملکرد شهرداری اهواز در حوزه عمران شهری نمی باشد به علت اینکه این عملکرد بر اساس دفاتر مالی تهیه می گردد و نوع حسابداری شهرداری نقدی است و فقط مبالغ نقدی پرداختی به بخش عمرانی در دفاتر مالی ثبت می گردد. و عملکرد شهرداری در بخش توسعه و عمران شهری بیشتر از مبالغ ذکر شده می باشد.

**بخش دوم: شهرسازی و معماری**

۱۷-۱۸ - مساحت پهنه های بافت فرسوده و فعالیت های صورت گرفته در بافت فرسوده شهر اهواز سال ۱۳۹۱

شرح	منطقه ۱	منطقه ۳	منطقه ۴	منطقه ۵	منطقه ۶	منطقه ۷	جمع
مساحت پهنه های بافت فرسوده (هکتار)	۳,۵۲۴	۵,۶۵۲	۶,۸۸۲	۳۱,۵۱۶	۳۴,۵۱۸	۲۷,۹۰۴	۱۴۱,۷۱۲
تعداد افراد معرفی شده به بانک (نفر)	۱۹۹	۷	۴۱	۱۷	۷	۹۸	۲۹۲
تعداد پروانه های صادر شده (مسکونی-تجاری) بافت فرسوده	۱۶۹	۱۲	۲۶	۲۹	۷	۹۸	۳۲۱
مساحت عرصه پروانه های صادر شده (مسکونی-تجاری) بافت فرسوده (مترمربع)	۲,۳۷۵,۴۳۰	۳۷۵	۳,۳۶۹	۱۰,۹۷۵	۱۳,۰۰۸	۱۶,۰۳۹	۳,۵۷۳,۴۸۳
تعداد واحدهای مسکونی احداثی	۵۱۴	۱۵	۶۵	۴۴	۱۳	۲۴۴	۸۱۱
مبلغ تخفیفات عوارض (ریال)	۱۱۰,۱۳۲,۵۱۳	۳۳,۸۱۲,۱۸۴	۱۵۵,۵۳۵,۷۹۳	۷۹,۴۸۶,۵۴۱	۱۶,۹۴۴,۶۰۹	۹۳۳,۸۹۹,۴۴۴	۱۲,۲۲۸,۹۳۵

مأخذ: معاونت های شهرسازی و معماری مناطق هشتمین شهرداری اهواز

۱۷-۱۹ - تعداد و مساحت پروانه های ساختمانی صادر شده به تفکیک مناطق شهرداری سال ۱۳۹۱

منطقه	تعداد	مساحت زمین (مترمربع)	مساحت زیر بنا (مترمربع)
۱	۶۸۱	۱۵۸,۲۱۹	۳۰۴,۵۱۵
۲	۷۳۱	۱۴۷,۲۴۰	۵۰۱,۹۹۲
۳	۵۴۰	۱۰۷,۱۲۶	۳۱۷,۵۰۷
۴	۱۲۲۵	۳۲۳,۶۶۱	۴۰۳,۲۳۹
۵	۴۲۶	۹۹,۰۹۲	۹۷,۹۲۰
۶	۵۶۶	۱۸۲,۸۷۵	۱۳۳,۸۳۰
۷	۴۶۴	۹۰,۲۶۲	۱۵۶,۵۱۲
۸	۶۴۹	۱۸۰,۱۵۴	۳۱۳,۴۲۰
جمع	۵,۲۸۲	۱,۲۸۸,۶۲۹	۲,۲۲۸,۹۳۵

مأخذ: معاونت های شهرسازی و معماری مناطق هشتمین شهرداری اهواز





### بخش چهارم: خدمات شهری

۱۷-۲۳- آمار طراحی فضای سبز شهر اهواز در سال ۹۱

مناطق	طراحی فضای سبز		ساماندهی فضای سبز		کل	
	تعداد	مترمربع	تعداد	مترمربع	تعداد	مترمربع
منطقه ۱	۳	۲۰,۲۰۰	۰	۰	۳	۲۰,۲۰۰
منطقه ۲	۳	۱۶,۵۰۰	۰	۰	۳	۱۶,۵۰۰
منطقه ۳	۷	۳,۲۳۲,۰۰۰	۱	۲۰,۰۰۰	۸	۳,۲۵۲,۰۰۰
منطقه ۴	۱۰	۱۹۸,۰۰۰	۱	۲۰۰	۱۱	۱۹۸,۲۰۰
منطقه ۵	۶	۶۵۶,۵۰۰	۰	۰	۶	۶۵۶,۵۰۰
منطقه ۶	۱	۲,۵۰۰,۰۰۰	۰	۰	۱	۲,۵۰۰,۰۰۰
منطقه ۷	۳	۳۹,۰۰۰	۱	۱۴,۰۰۰	۴	۵۳,۰۰۰
منطقه ۸	۱	۲۱,۰۰۰	۰	۰	۱	۲۱,۰۰۰
جمع	۳۴	۶,۶۸۳,۲۰۰	۳	۳۴,۲۰۰	۳۷	۶۷,۱۷,۴۰۰

مأخذ: سازمان پارک ها و فضای سبز شهرداری اهواز

۱۷-۲۴- وضعیت فضای سبز در شهر اهواز بر حسب مترمربع در سال ۹۱

شرح	منطقه ۱		منطقه ۲		منطقه ۳		منطقه ۴	
	تعداد	مساحت	تعداد	مساحت	تعداد	مساحت	تعداد	مساحت
جمع کل	۱۸۴	۹۰۴,۲۶۶	۱۴۲	۳,۶۶۶,۸۷۹	۱۶۶	۴,۴۱۰,۰۵۵	۲۰۰	۱,۳۷۸,۴۰۵
انبوه کاری	۲	۱۸,۱۰۰	۵	۸۹۷,۴۶۷	۱۷	۱۲۹,۹۹۵	۵۷	۴۲۹,۳۴۹
پارک محله ای	۱۰	۲۱۳,۲۹۳	۱۸	۳۵۴,۸۵۴	۱۴	۲۶۴,۴۲۰	۱۷	۲۶۰,۰۱۲
پارک منطقه ای	۰	۰	۴	۷۵۳,۸۴۲	۱	۳,۰۰۰,۰۰۰	۰	۰
پارک ناحیه ای	۷	۲۵۱,۴۰۸	۲	۱۲۳,۵۰۰	۰	۰	۲	۱۶۸,۱۲۰
پارک همسایگی	۱۲	۲۵,۳۸۲	۷	۲۴,۱۳۰	۱۴	۳۱,۸۴۰	۲۱	۵۲,۹۵۵
فضای سبز - آیلند و پلوار	۴۰	۱۴۴,۲۱۴	۴۲	۷۲۱,۴۵۷	۵۴	۵۴۴,۶۵۱	۵۹	۳۴۰,۰۶۶
فضای سبز - ریفیوژ	۷۷	۱۵۷,۳۲۴	۴۹	۷۳۹,۰۷۷	۴۰	۳۱۶,۸۲۹	۰	۰
فضای سبز میدین	۶	۱۵,۷۹۵	۸	۲۸,۹۳۲	۱۶	۹۲,۳۸۱	۱۷	۳۹,۷۶۱
فضای سبز لچکی یا قطعات فضای سبز	۳۰	۷۸,۷۵۰	۷	۲۳,۶۲۰	۱۰	۲۹,۹۳۹	۲۷	۸۸,۱۴۲
احداث فضای سبز جدید (مترمربع)	۱۳۹,۱۰۰	۳۹۰,۰۰۰	۶۰,۴۶۲	۲۶۷,۳۶۵				

۱۷-۲۱- خلاصه گزارش پروژه های توسعه و عمران تکمیل شده شهرداری اهواز سال ۱۳۹۱

نام حوزه	تعداد	مبلغ قرارداد (میلیون ریال)
منطقه ۱	۱۱۷	۹۵,۸۵۲
منطقه ۲	۲۳۵	۴۳۵,۸۹۵
منطقه ۳	۱۳۸	۱۷۲,۲۱۶
منطقه ۴	۱۰۴	۱۶۶,۴۴۹
منطقه ۵	۷۳	۱۲۱,۵۸۹
منطقه ۶	۵۷	۸۰,۵۰۴
منطقه ۷	۹۰	۹۵,۷۲۲
منطقه ۸	۹۶	۹۶,۰۳۸
معاونت حمل و نقل و ترافیک	۲۷	۲۶۲,۸۱۹
معاونت شهرسازی و معماری	۵۰	۱۲۶,۴۴۷
معاونت فنی و عمرانی	۵۴	۸۲۶,۷۲۱
معاونت برنامه ریزی و توسعه	۱۸	۲۴,۷۷۷
جمع	۱,۰۵۹	۲,۵۰۵,۰۳۱

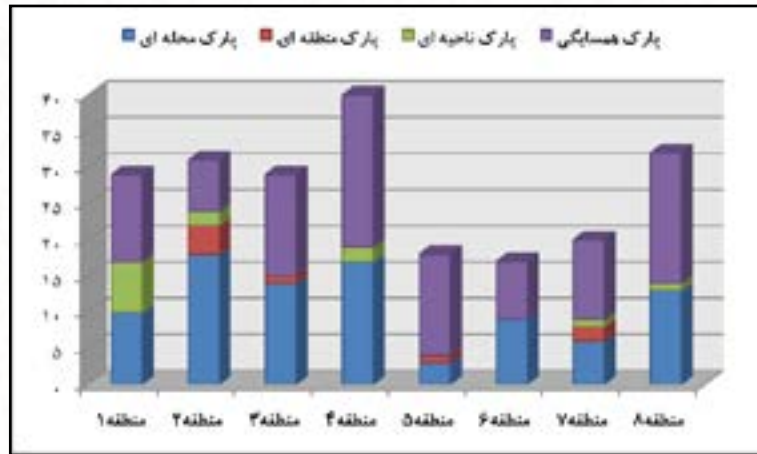
توضیح: قابل ذکر است که پروژه های مذکور بدون در نظر گرفتن پروژه قطار شهری می باشد.

۱۷-۲۲- خلاصه گزارش پروژه های توسعه و عمران در حال اجرا شهرداری اهواز سال ۱۳۹۱

نام حوزه	تعداد	مبلغ قرارداد (میلیون ریال)
منطقه ۱	۳۳	۴۹,۳۵۴
منطقه ۲	۲۲	۶۴,۳۲۸
منطقه ۳	۲۸	۷۷,۳۸۷
منطقه ۴	۲۰	۶۴,۸۷۸
منطقه ۵	۳۲	۸۲,۵۰۲
منطقه ۶	۴۳	۱۰۲,۹۱۴
منطقه ۷	۳۱	۵۳,۲۸۲
منطقه ۸	۳۲	۶۹,۲۱۶
معاونت حمل و نقل و ترافیک	۲۴	۵۵,۶۸۸
معاونت شهرسازی و معماری	۳۴	۱۱۸,۵۳۹
معاونت فنی و عمرانی	۲۸	۵۵۶,۱۸۶
معاونت برنامه ریزی و توسعه	۱۵	۱۲,۸۹۷
جمع	۳۴۲	۱,۳۰۷,۱۷۱

توضیح: قابل ذکر است که پروژه های مذکور بدون در نظر گرفتن پروژه قطار شهری می باشد.

۱۷-۴- توزیع پارکهای شهر اهواز به تفکیک مناطق هشتگانه سال ۱۳۹۱



مینا: جدول ۱۷-۲۴

۱۷-۲۴- وضعیت فضای سبز در شهر اهواز بر حسب مترمربع در سال ۹۱ (ادامه)

منطقه	منطقه ۵		منطقه ۶		منطقه ۷		منطقه ۸	
شرح	تعداد	مساحت	تعداد	مساحت	تعداد	مساحت	تعداد	مساحت
جمع کل	۷۶	۱,۰۷۰,۳۳۳	۱۲۳	۷۰۵,۵۹۷	۱۲۵	۱,۳۰۲,۲۳۲	۳۷۹	۱,۱۱۶,۰۴۴
انبوه کاری	۲	۳۸۸,۴۰۰	۲	۱۱۷,۵۷۰	۱۲	۳۰۱,۷۰۷	۱۳	۱۰۴,۵۲۴
پارک محله ای	۳	۳۱,۸۰۰	۹	۱۴۹,۰۲۸	۶	۱۵۷,۶۵۶	۱۳	۱۶۸,۴۱۳
پارک منطقه ای	۱	۱۸۰,۰۰۰	۰	۰	۲	۳۰۵,۰۰۰	۰	۰
پارک ناحیه ای	۰	۰	۰	۰	۱	۶۹,۰۴۰	۱	۸۸,۵۰۰
پارک همسایگی	۱۴	۴۰,۲۳۱	۸	۲۲,۴۱۱	۱۱	۲۹,۳۹۸	۱۸	۵۵,۴۳۸
فضای سبز - آیلند و بلوار	۳۸	۳۰۳,۵۲۸	۴۴	۲۰۹,۲۲۸	۳۲	۲۴۹,۱۶۸	۵۳	۱۹۸,۳۵۱
فضای سبز - ریفیوژ	۷	۱۹,۱۵۸	۳۶	۱۵۸,۸۴۰	۰	۰	۲۵۲	۴۶۲,۹۴۱
فضای سبز میدین	۵	۷۳,۲۱۸	۱۲	۲۳,۷۹۹	۱۱	۳۳,۸۳۷	۷	۲۴,۳۲۱
فضای سبز لچکی یا قطعات فضای سبز	۶	۳۳,۹۸۸	۱۲	۲۴,۷۲۱	۵۰	۱۵۶,۴۲۶	۲۲	۱۳,۵۵۶
احداث فضای سبز جدید (مترمربع)	۲۷,۱۰۰		۵۲,۹۰۰		۲۲,۷۰۴		۸۴,۳۸۶	

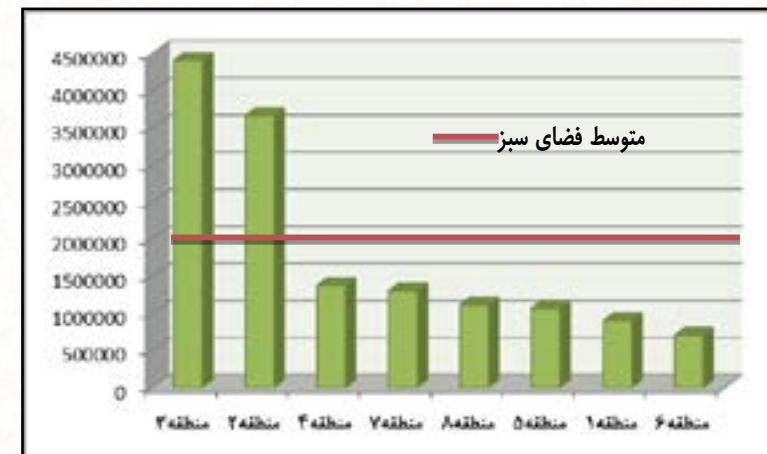
مأخذ: معاونت خدمات شهری مناطق شهرداری اهواز

۱۷-۲۵- سرانه و مساحت کل فضای سبز شهر اهواز طی سالهای ۸۹-۹۱

شرح	۱۳۸۹	۱۳۹۰	۱۳۹۱
مساحت فضای سبز (متر مربع)	۱۱,۸۷۳,۶۱۶	۱۳,۵۶۷,۷۷۰	۱۴,۵۵۳,۸۱۱
سرانه (متر مربع به ازای هر نفر)	۱۰/۶	۱۲/۲	۱۲/۸

مأخذ: معاونت خدمات شهری مناطق شهرداری اهواز

۱۷-۳- مساحت فضای سبز در مناطق هشتگانه شهرداری اهواز سال ۱۳۹۱



مینا: جدول ۱۷-۲۴

۱۷-۲۶- اطلاعات پارک های طبیعی شهر اهواز سال ۱۳۹۱

نام	موقعیت	وسعت (هکتار)
شهروند	منطقه ۳- انتهای زویه	۳۰۰
نخلستان ۱۸ هکتاری	منطقه ۵- ابتدای جاده پردیس	۱۸

مأخذ: سازمان پارک ها و فضای سبز شهرداری اهواز





۱۷-۳۰- کاشت نهال در مناطق سال ۱۳۹۱

نوع نهال	منطقه ۱	منطقه ۲	منطقه ۳	منطقه ۴	منطقه ۵	منطقه ۶	منطقه ۷	منطقه ۸
درخت (اصله)	۱,۱۵۱	۵,۳۹۹	۴,۴۶۰	۴,۵۲۹	۴,۶۷۱	۱,۳۱۲	۶۷۴	۱,۲۵۷
درختچه (اصله)	۱۷,۴۲۹	۵۹,۷۰۶	۴۱,۰۲۰	۱۵,۹۰۱	۲۲,۸۷۲	۳۵,۵۰۸	۱۴,۳۶۱	۱۵,۳۹۹
نشا (تعداد)	۸۵,۱۶۳	۶۶۷,۳۷۴	۴۴,۵۴۵	۱۵۱,۰۳۳	۲۹۹,۶۹۹	۲۸۴,۰۰۰	۳۶۹,۱۶۰	۸۴۵,۳۹۰
گیاهان پوششی (تعداد)	۱۰,۷۹۵	۷۲,۸۸۰	۵۷,۲۵۰	۵۸,۱۷۵	۱۷,۴۰۰	۲,۰۰۰	۸۱,۰۵۰	۰
چمن (مترمربع)	۴۱,۶۲۵	۲۳,۲۰۰	۲۲,۱۰۰	۲۱,۵۳۱	۳۷,۶۶۰	۳,۹۵۰	۱۴,۷۴۵	۳۶,۰۲۷
بذرپاشی گل‌های فصلی در خزانه (مترمربع)	۲,۹۸۸	۱۳,۹۰۰	۱۴,۸۰۰	۴۵۰	۱۵,۴۳۸	۰	۰	۱۸,۷۰۰

مأخذ: معاونت خدمات شهری مناطق شهرداری اهواز

۱۷-۳۱- فعالیت فضای سبز مناطق در شهر اهواز در سال ۱۳۹۱

فعالیت	منطقه ۱	منطقه ۲	منطقه ۳	منطقه ۴	منطقه ۵	منطقه ۶	منطقه ۷	منطقه ۸	جمع
بخش کود حیوانی (مترمربع)	۵۷,۱۸۶	۹۰,۵۹۰	۲۳,۹۷۰	۱۳,۰۵۷	۱۷,۰۶۰	۱۰,۱۲۰	۵,۸۶۹	۸,۸۵۵	۲۲۶,۷۰۷
بخش کود شیمیایی (مترمربع)	۲,۶۰۰	۱۶۳,۱۹۰	۷۵,۲۰۰	۳,۳۰۱	۹۴,۶۰۵	۴۰۰	۳۰	۲,۷۹۷	۳۴۲,۱۲۳
کاشت چمن (مترمربع)	۴۲,۰۲۵	۱۳۶,۷۰۲	۹۸,۱۰۰	۱۵۵,۸۶۶	۳۷,۶۶۰	۱۳,۰۱۰	۳۹,۲۱۵	۴۴,۹۱۷	۵۶۷,۴۹۵
کاشت درختچه زینتی (اصله)	۱۵,۵۶۰	۶۷,۸۸۸	۵۳,۶۸۵	۱۲,۸۰۲	۳۲,۲۶۷	۳۰,۳۴۹	۱۴,۸۷۷	۱۴,۳۱۱	۲۴۱,۷۳۹
کاشت گل‌های فصلی یا نشانی (مترمربع)	۳۷,۸۶۴	۱۰۰,۱۶۷	۵۰,۷۷۵	۲۶,۳۳۵	۳۱,۰۸۴	۲۵,۱۴۰	۱۵,۴۲۵	۲۷,۱۲۰	۵۹۴,۶۷۵
کاشت نهال درخت (اصله)	۳,۴۴۰	۹,۸۴۳	۴,۶۴۰	۵,۷۴۸	۵,۷۵۱	۱,۳۰۳	۵۹۹	۴۰۲	۳۱,۷۰۶
کاشت گیاهان پوششی تعداد	۲,۶۴۶	۸۲,۱۵۰	۶۴,۵۰۰	۶,۰۰۲	۲۱,۴۰۰	۶۰	۹۵۰	۰	۱۷۸,۷۰۸

۱۷-۲۷- تحویل نهال به مناطق توسط سازمان پارکها و فضای سبز شهرداری سال ۱۳۹۱

نوع نهال	منطقه ۱	منطقه ۲	منطقه ۳	منطقه ۴	منطقه ۵	منطقه ۶	منطقه ۷	منطقه ۸
درخت (اصله)	۳,۲۷۳	۱,۶۷۰	۹,۰۰۲	۴,۷۷۰	۳,۷۳۰	۴,۲۹۵	۲,۳۶۰	۵۰
درختچه (اصله)	۵۱,۸۲۵	۸۱,۹۸۱	۶۶,۳۳۹	۷۴,۳۵۵	۷۷,۰۴۳	۵۳,۵۱۳	۳۴,۷۴۹	۴۲,۹۴۴
نشا (تعداد)	۲۰,۷۵۲	۱۷۱,۳۰۰	۲۲۰,۴۹۵	۴۱,۳۰۰	۴,۵۸۰	۰	۱۴۳,۷۰۰	۲۸,۱۰۰
گیاهان پوششی (تعداد)	۳۷,۵۵۰	۱۰۷,۸۳۰	۲۰,۳۷۰	۱۷,۶۰۰	۶,۸۱۶	۲,۰۴۰	۲۷,۸۱۵	۰
چمن (مترمربع)	۰	۰	۰	۰	۰	۰	۰	۰

مأخذ: سازمان پارکها و فضای سبز شهرداری اهواز

۱۷-۲۸- فعالیت نهالستان سازمان پارکها و فضای سبز شهرداری اهواز سال ۱۳۹۱

نوع نهال	تولید نهالستان سازمان	تولید نهالستان شهروند	خرید نهال از بخش خصوصی
درخت (اصله)	۶,۵۵۰	۱۲۶,۱۹۱	۹۱۰
درختچه (اصله)	۴۵,۶۳۰	۴۲۶,۶۹۵	۳,۷۵۰
نشا (تعداد)	۲۱۸,۲۰۰	۰	۵,۵۰۰
گیاهان پوششی (تعداد)	۷۶,۱۴۹	۵۱,۸۹۰	۱۶,۰۰۰
چمن (مترمربع)	۰	۰	۰

مأخذ: سازمان پارکها و فضای سبز شهرداری اهواز

۱۷-۲۹- اطلاعات فضای سبز در شهر اهواز در سال ۱۳۹۱

عنوان	واحد	سال ۹۰	سال ۹۱
هزینه نگهداری فضای سبز تحت پوشش شهرداری	میلیون ریال	۱۵۹,۰۱۸	۱۴۲,۶۴۶
طراحی شبکه آبیاری بارانی و قطره ای	مترمربع	۵۶۰,۰۶۵	۱۵۰,۰۰۰
طراحی شبکه توزیع آب	مترمربع	۱,۲۰۰	۴۱,۲۲۱
طراحی خط انتقال آب	خطوط ۲۰۰ الی ۸۰۰ میلیمتر	۸۵۰	۱۱,۲۸۳
تولید گل‌های فصلی جهت کاشت در سطح مناطق	گلدان	۵۰۰,۰۰۰	۷۱۴,۱۲۳
تولید نهال جهت کاشت در سطح مناطق	اصله	۹۶,۱۲۴	۵۲۴,۲۵۴
تولید درختان و درختچه های زینتی خاص و کمیاب جهت کاشت	اصله	۶۵۰	۵۳,۰۰۰

مأخذ: سازمان پارکها و فضای سبز شهرداری اهواز



۱۷-۳۱- فعالیت فضای سبز مناطق در شهر اهواز در سال ۱۳۹۱ (ادامه)

فعالیت	منطقه ۱	منطقه ۲	منطقه ۳	منطقه ۴	منطقه ۵	منطقه ۶	منطقه ۷	منطقه ۸	جمع
پاییل سازی و آماده سازی بستر کشت (مترمربع)	۶۳,۳۳۵	۵۴,۵۰۰	۲۵۶,۵۲۵	۶۴۸۵۱	۱۵,۸۱۰	۱۰۳,۰۰۰	۴۵,۶۵۰	۸۹,۸۷۰	۱,۱۷۹,۵۵۱
احداث زهکش (متر)	۶,۱۶۸,۹۳۰	۰	۱۶,۲۰۰	۱۷۵	۳,۴۰۰	۲۵	۰	۰	۶,۱۸۸,۷۳۰
مبارزه با آفات و بیماریها (مورد)	۱۴,۷۵۰	۹۱,۲۵۲	۰	۰	۹۵۰	۲۳	۱۰۷,۰۱۵	۰	۲۱۳,۹۹۰
پاکسازی (مترمربع)	۲۲,۵۳۹,۲۳۳	۵۶,۶۸۱,۴۲۴	۴۳,۹۲۷,۰۷۰	۱۱,۶۴۵	۲۱,۹۵۵,۲۶۹	۶,۵۵۰,۱۵۰	۱۷۳۲,۰۰۰	۲,۹۷۰	۱۵۱,۸۴۱,۱۶۱
سمپاشی (مترمربع)	۴۹۰,۳۳۵	۱,۴۷۸,۴۶۷	۵۷,۷۰۰	۳۵۰۳	۶,۸۰۰	۱۷۴,۰۲۰	۲۵۶۰۰	۸۹,۶۲۳	۲,۳۲۵,۹۴۸
مساحت آبیاری شده با آب شرب (مترمربع)	۱,۱۵۱,۲۶۴	۳,۶۲۲,۴۲۸	۵,۹۵۴,۴۳۱	۵۳۳۴۱۳۴	۱,۲۳۳,۳۴۸	۴,۷۸۲,۲۷۷	۸۰,۲۹۵۰۰	۶,۶۵۴,۷۵۰	۳۶,۷۷۲,۱۳۲
مساحت آبیاری شده با تانکر آب خام (مترمربع)	۳۵,۷۲۲,۲۸۰	۲,۲۵۹,۹۴۸	۳۴,۵۶۷,۲۰۷	۶۹۴,۵۳۱	۵,۸۹۳,۴۶۸	۳,۱۵۸,۵۱۸	۳۶۶۴۹۲۰	۵,۸۴۶,۱۰۲	۶۵,۹۰۲,۹۷۴
مساحت آبیاری شده با شبکه لوله گذاری آب خام (مترمربع)	۶۱۴,۸۰۰	۰	۰	۰	۰	۰	۰	۰	۶۱۴,۸۰۰
مساحت آبیاری شده با آبیاری غرقایی (مترمربع)	۴,۱۷۷,۲۹۹	۱,۱۷۷,۲۴۸	۳,۱۳۱,۲۹۴	۰	۴,۶۶۶,۰۰۰	۶۶۷,۱۳۷	۳۹۱۹۳۱۶	۰	۱۷,۷۳۸,۳۹۴
مساحت آبیاری شده با آبیاری بارانی (مترمربع)	۲,۱۲۱,۸۳۰	۱۲,۵۳۲,۱۲۰	۲۰۰,۰۰۰	۰	۸۴,۰۰۰	۰	۰	۰	۱۵,۷۳۳,۹۵۰
مساحت آبیاری شده با آبیاری قطره ای (مترمربع)	۷۳,۳۵۰	۱,۷۶۶,۰۰۰	۱۰۰,۰۰۰	۰	۰	۰	۰	۰	۱,۹۳۹,۳۵۰

مأخذ: معاونت خدمات شهری مناطق هشتگانه شهرداری اهواز

۱۷-۳۱- فعالیت فضای سبز مناطق در شهر اهواز در سال ۱۳۹۱ (ادامه)

فعالیت	منطقه ۱	منطقه ۲	منطقه ۳	منطقه ۴	منطقه ۵	منطقه ۶	منطقه ۷	منطقه ۸	جمع
هرس درختان (اصله)	۲۳,۴۳۰	۹۶,۸۴۶	۱۳,۶۶۵	۸۸,۶۸۳	۱,۳۱۵	۳,۹۵۰	۲۱,۱۸۵	۱,۴۵۴	۲۵۰,۵۲۸
هرس فرم درختچه	۲۳,۰۷۹	۷۷۴,۸۴۰	۱۳۸,۶۶۷	۱۷,۸۰۹	۱۶,۵۱۶	۵۹,۷۵۰	۲۳,۶۵۵	۱۱۹,۰۲۴	۱,۱۷۳,۳۳۰
هرس فرم ناترک	۱۰,۷۰,۲۷۵	۵۸۹,۶۷۶	۱۰,۱۲۴۰	۸۵,۸۸۴	۱,۸۴۰	۳۹۶,۹۰۰	۱۶,۱۷۰	۵۲,۵۸۶	۱,۳۵۱,۵۷۱
وجین علف هرز (مترمربع)	۲۸۱,۳۳۳	۹۹۹,۳۵۱	۴۸۶,۵۰۰	۴۴۰,۸۶۷	۱۴,۶۵۲	۹۲۱,۹۰۰	۴۴۱,۶۰۰	۷۷۱۳۶۴	۴,۳۵۷,۵۶۷
قطع درخت (اصله)	۱۵۳,۷۰۰	۱۶۶	۰	۰	۰	۴۸,۰۰۱۵	۱۴۸	۰	۶۳۴,۰۲۹
چمن زنی (مترمربع)	۱,۸۳۲,۱۹۶	۲,۹۲۶,۰۰۰	۶,۵۷۹,۴۷۱	۳,۱۸۲,۷۸۱	۱,۱۸۰,۳۱۰	۳,۵۰۰,۶۳۵	۳,۴۲۱,۰۵۰	۳,۶۹۸,۳۳۲	۲۶,۳۲۰,۷۷۵
قطع درخت خشک شده (اصله)	۴۹۴	۵,۷۷۲	۰	۹۶۲	۰	۱۲۵	۰	۵۱	۷,۴۰۴
خاکبرداری (مترمکعب)	۸,۵۹۸	۲۶,۰۳۰	۶,۶۱۵	۸,۷۰۷	۳,۷۲۸	۷۹,۳۵۰	۴۶۷	۴۸۷۷۷	۱۸۲,۲۲۲
خاکریزی (مترمکعب)	۸,۴۰۳	۲۷,۱۳۰	۷,۸۸۳	۱۲,۲۶۴	۶,۵۸۰	۴,۵۲۵	۱۶,۱۳۶	۵۳۲۱۴	۱۳۶,۱۳۵





۱۷-۳۳- فعالیت زیباسازی مناطق هشتگانه شهرداری اهواز سال ۱۳۹۱

شرح	منطقه ۱	منطقه ۲	منطقه ۳	منطقه ۴	منطقه ۵	منطقه ۶	منطقه ۷	منطقه ۸	جمع
احداث آبنما(مورد)	۰	۰	۰	۰	۳	۰	۰	۰	۳
احداث آلاچیق(مورد)	۰	۲	۰	۰	۰	۰	۰	۰	۲
پاکسازی و امحاء و نازیبایی از بدنه شهری(مورد)	۱۷۰	۲,۳۴۰	۱۱۱	۲	۵۶	۰	۳۰	۱۰	۲,۷۱۹
ترمیم و مرمت نما(مورد)	۰	۸۱۰	۲۱	۳۹۶	۴	۰	۱۰۰	۰	۱,۳۳۱
تعمیرات داخلی برق ساختمانهای اداری(مورد)	۰	۰	۲۹	۸۳	۱۵۸	۰	۱۲۶	۱۱۰	۵۰۶
رنگ آمیزی آبنما(مورد)	۱,۱۸۰	۲۰۰	۰	۰	۱۸	۰	۲۰	۰	۱۴۱۸
رنگ آمیزی المانهای شهری و سنگ های ترافیکی(مترمربع)	۲۱۴۰	۱,۰۹۹	۴۰۰	۶	۵۸	۰	۳۸۵	۰	۴,۰۸۸
رنگ آمیزی جداول (متر)	۳,۷۸۰	۶,۱۴۰	۳,۹۳۰	۹,۵۸۰	۷۹,۷۰۰	۰	۰	۹۶۰	۱۰۴,۰۹۰
رنگ آمیزی گاردریل(متر)	۱۲۵	۱۱۳	۶۰۰	۴۵۰	۰	۰	۰	۱۰۰	۱,۳۸۸
رنگ آمیزی و ساییل بازی کودکان (مورد)	۱۶۵	۰	۱۰	۰	۴	۰	۲۷	۲	۲۰۸
رنگ آمیزی و نقاشی روی دیوارها(مترمربع)	۲,۹۸۰	۱,۳۲۰	۴,۶۱۵	۱۰۰	۵۱۶	۹۰۰	۵,۲۴۰	۳۴۰	۱۶,۰۱۱
صدور اخطاریه(مورد)	۳۳۰	۲۵۲	۰	۰	۲۱	۵۲۸	۳۷	۳۰	۱,۱۹۸
صدور مجوز نصب تابلو بنر و پلاکارد(عدد)	۵۹۲	۱۰۱	۱۲۷	۰	۱۱	۱۳۹	۲۳	۶۳	۱,۰۵۶
نصب آبخوری(عدد)	۱	۰	۱	۰	۲	۰	۰	۰	۴
نصب پایه های روشنائی(مورد)	۳۹	۳۷۱	۷۱	۱۹	۱۲۸	۸	۱۹۴	۶۸	۸۹۸

۱۷-۳۲- فعالیت اجرائیات خدمات شهری مناطق هشتگانه شهرداری اهواز سال ۱۳۹۱

شرح	منطقه ۱	منطقه ۲	منطقه ۳	منطقه ۴	منطقه ۵	منطقه ۶	منطقه ۷	منطقه ۸	جمع
اجرای احکام کمیسیون ماده ۱۰۰ با همکاری و هماهنگی	۸۲	۹	۵۹	۱۱	۷	۲	۵	۱	۱۷۶
اخذ تعهد ثبتی و کتبی از شهروندان (مورد)	۱,۰۶۳	۷۹۹	۱۲	۲۱۷	۵۷	۷۴۴	۴۲۹	۷۷۷	۴,۰۹۸
انجام عملیات مشترک با مناطق	۳۸	۷۶	۱۵۰	۸۵	۷۴	۱۳۴	۹۳	۵۸	۷۰۸
پرونده ارجاعی به کمیسیون ماده ۱۰۰	۶۳۸	۲۶	۲۲۱	۶۱	۳۳۶	۱۳۸	۴۷۹	۵۸۵	۲,۴۸۴
پلمپ و فک پلمپ واحدهای تجاری	۰	۶	۱۴	۰	۳	۶۲	۳۱	۱۹	۱۳۵
پیگیری گزارشات و تخلقات شهری و فضای سبز (مورد)	۴۲۹	۶۱۶	۱,۳۶۷	۳۷۲	۵۱۷	۷۵۰	۷۸۳	۴۱۸	۵,۲۵۲
تخریب دیواره های خطرناک (مورد)	۰	۳	۱	۱	۱	۰	۲۱	۰	۲۷
ترخیص کالا از اجرائیات	۱۰۸۸	۶۳۵	۳۶۲	۲۱۹	۴۴	۲۶۰	۱۵۶	۳۳۵	۳,۰۹۹
جلوگیری از تخلقات ساختمانی	۱۵۵	۶۵۵	۱۰۰۸	۴۶۰	۶۷۰	۶۱۸	۲۸۶	۵۲۳	۴,۳۷۵
جمع آوری احشام	۵	۴	۴۹	۱	۶۳۱	۳۱	۱۸	۷۲	۸۱۱
جمع آوری پلاکارد غیرمجاز (مورد)	۹۲	۱۹	۹۹۳	۷۹	۳۶	۲۳۹	۷۲	۲۳۳	۱,۷۶۳
جمع آوری سد معبر	۲,۴۰۴	۷۳۳	۴,۴۷۱	۹۳۶	۹۱۸	۴۲۸	۶۵۰	۴۶۷	۱۱,۰۰۷
جمع آوری متکدی	۵	۱۳	۱۹	۸	۴	۴۰	۴	۲	۹۵
رفع تصرفات عدوانی	۲۲	۴۴	۸۴	۴۷	۲۷	۳۵۲	۸۴	۲۹	۶۸۹
شرکت عملیات مشترک با نیروی انتظامی	۲۹	۲۴	۴۵	۴۳	۵	۱۸	۴۶	۷	۲۱۷
صدور اخطاریه	۹۸۶	۹۳۸	۱,۸۰۵	۳۲۳	۷۵۴	۹۴۴	۶۶۹	۱,۱۵۳	۷,۵۷۲

مأخذ: معاونت خدمات شهری مناطق هشتگانه شهرداری اهواز



۱۷-۳۵- فعالیت های خدمات شهری در حوزه آتش نشانی در شهر اهواز در سال ۱۳۹۱

تعداد ایستگاه های آتش نشانی اطفای حریق و نجات	متوسط زمان رسیدن به محل حادثه (دقیقه)	تعداد شیرهای آتش نشانی ایستاده
۱۳	۴	۵۸

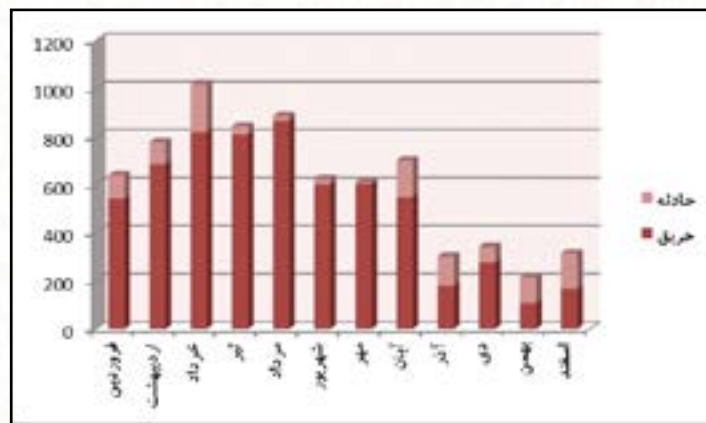
مأخذ: سازمان آتش نشانی و خدمات ایمنی شهرداری اهواز

۱۷-۳۶- تعداد حادثه و حریق به تفکیک ماه در شهر اهواز در سال ۱۳۹۱

ماه	عملیات	حریق	حادثه
فروردین	۶۴۱	۵۴۳	۹۸
اردیبهشت	۷۷۸	۶۸۶	۹۲
خرداد	۱۰۲۰	۸۲۰	۲۰۰
تیر	۸۴۵	۸۱۱	۳۴
مرداد	۸۸۷	۸۶۶	۲۱
شهریور	۶۲۵	۶۰۲	۲۳
مهر	۶۱۲	۶۰۵	۷
آبان	۷۰۲	۵۵۱	۱۵۱
آذر	۳۰۳	۱۸۱	۱۲۲
دی	۳۴۳	۲۷۶	۶۷
بهمن	۲۱۶	۱۰۹	۱۰۷
اسفند	۳۱۵	۱۶۸	۱۴۷
جمع	۷,۲۸۷	۶,۲۱۸	۱,۰۶۹

مأخذ: سازمان آتش نشانی و خدمات ایمنی شهرداری اهواز

۱۷-۵- نمودار تعداد حادثه و حریق به تفکیک ماه در شهر اهواز سال ۱۳۹۱



منبع: جدول ۱۷-۳۶

۱۷-۳۳- فعالیت زیباسازی مناطق هشتگانه شهرداری اهواز سال ۱۳۹۱ (ادامه)

شرح	منطقه ۱	منطقه ۲	منطقه ۳	منطقه ۴	منطقه ۵	منطقه ۶	منطقه ۷	منطقه ۸	جمع
نصب پلاکاردهای مراسمات ملی و مذهبی (اعیاد و سوگواریها) (مورد)	۱,۹۲۶	۷۹۸	۲۳۴	۵۶	۲۸۹	۳,۵۴۹	۱۰۰	۸۲۱	۷,۷۷۳
نصب تابلو های معرفی معابر و پارکی (عدد)	۱۵۸	۴۳۶	۹۳	۷۰	۸۵۶	۰	۰	۸۴	۱,۶۹۷
نصب ست ورزشی در پارکها و آیلندها (عدد)	۲۷	۰	۲۱	۲۱	۸۳	۵	۱۰۳	۰	۲۶۰
نصب صندلی (عدد)	۱۹۷	۷۵	۰	۰	۶۴	۳۶۲	۷۵	۰	۷۷۳
نصب مخزن و سطل زباله (عدد)	۱۰۸	۰	۰	۰	۱۹	۱۰	۱۱۴	۰	۲۵۱
نماسازی (مورد)	۰	۳	۳	۰	۱	۲	۰	۰	۹
نور پردازی و نصب ریسه های رنگی در مراسم های مختلف (مورد)	۷,۰۵۰	۹۰۰	۲۰۳	۳	۱,۳۵۲	۰	۹۵۷	۶۵۰	۱۱,۱۱۵
نورپردازی پارکها و اصلاح شبکه روشنایی پارکی (مورد)	۳,۵۰۰	۱	۹۷	۲۲	۷۶	۰	۵۷۲	۴۴۰	۴,۷۰۸

مأخذ: معاونت خدمات شهری مناطق هشتگانه شهرداری اهواز

۱۷-۳۴- فعالیت ساماندهی خدمات شهری مناطق هشتگانه شهرداری اهواز سال ۱۳۹۱

شرح	منطقه ۱	منطقه ۲	منطقه ۳	منطقه ۴	منطقه ۵	منطقه ۶	منطقه ۷	منطقه ۸	جمع
اطحاریه ماده ۵۵ جهت رفع خطر از ساختمانها	۰	۳۴	۹	۴۲	۱۶	۰	۰	۳۱	۱۳۲
پیگیری احداث شهرکهای مربوط به مشاغل مزاحم	۵	۱۳	۲۲	۲	۱۶	۱۴۸	۳	۸	۲۱۷
جابجایی و مکانیابی کیوسک ها	۱۲	۱	۴۳	۰	۱۱	۲	۰	۱۰	۷۹
ساماندهی مشاغل مزاحم	۳۳۹	۱۱	۸۶	۲۵۱	۱۲	۳	۸۴	۱۶۲	۹۴۸
صدور اخطاریه جهت مشاغل مزاحم	۱,۳۲۵	۱۷۵	۲۹۱	۴۶۹	۹۲	۴۷۹	۵۳	۲۴۲	۳,۱۲۶
صدور مجوز به مشاغل غیر مزاحم شهری	۱۰۳	۱۰	۰	۶۶	۳۵	۰	۰	۴۶	۲۶۰
نظارت بر عملکرد کیوسکهای مطبوعاتی و نقلاتی	۵۰۵	۵۵۹	۴۴۰	۳۸۷	۳۲۰	۴۰۰	۰	۱۶۷	۲,۷۷۸

مأخذ: معاونت خدمات شهری مناطق هشتگانه شهرداری اهواز





۱۷-۳۹-فعالیت امداد و نجات سازمان آتش نشانی به تفکیک ماه و نوع امداد در شهر اهواز سال ۱۳۹۱

شرح	آسانسور	اشیاء حلقوی	چرخ گوشت	حیوانات موذی	ریزش آوار	زلزله
فروردین	۹	۴	۰	۲	۱	۰
اردیبهشت	۴	۷	۰	۱	۰	۰
خرداد	۷	۶	۰	۱۵	۱	۰
تیر	۹	۱۴	۰	۴	۰	۰
مرداد	۸	۴	۰	۲	۰	۰
شهریور	۱۳	۵	۰	۰	۰	۰
مهر	۲	۲	۰	۰	۰	۰
آبان	۳۱	۳۱	۰	۲۴	۰	۰
آذر	۲۴	۱۸	۰	۲۱	۰	۰
دی	۱۹	۲	۰	۱۲	۰	۰
بهمن	۲۴	۱۳	۰	۱۳	۳	۰
اسفند	۲۵	۱۷	۰	۱۹	۰	۰
جمع	۱۷۵	۱۲۳	۰	۱۱۳	۵	۰

۱۷-۳۹-فعالیت امداد و نجات سازمان آتش نشانی به تفکیک ماه و نوع امداد در شهر اهواز سال ۱۳۹۱ (ادامه)

شرح	سقوط از ارتفاع	سیل	محبوس شدن	حوادث رودخانه (جسد)	حوادث رودخانه (زنده)	سایر
فروردین	۱	۰	۶	۰	۰	۷۵
اردیبهشت	۰	۰	۳	۱	۰	۷۶
خرداد	۰	۰	۴	۱	۱	۱۶۵
تیر	۰	۰	۷	۰	۰	۰
مرداد	۰	۰	۷	۰	۰	۰
شهریور	۰	۰	۴	۱	۰	۰
مهر	۰	۰	۳	۰	۰	۰
آبان	۵	۰	۳۵	۰	۰	۲۵
آذر	۴	۰	۲۴	۰	۲	۲۹
دی	۰	۰	۱۹	۰	۰	۱۵
بهمن	۱	۰	۲۸	۰	۶	۱۹
اسفند	۱	۰	۳۳	۱	۲	۴۹
جمع	۱۲	۰	۱۷۳	۴	۱۱	۴۵۳

مأخذ: سازمان آتش نشانی و خدمات ایمنی شهرداری اهواز

۱۷-۳۷-تعداد عملیات ها و آسیب دیدگان حادثه و حریق در شهر اهواز سال ۱۳۹۱

شرح فعالیت	تعداد	
عملیات	حادثه	۱,۰۶۹
	حریق	۶,۲۱۸
آسیب دیدگان	مجروح	۳۵۱
	فوتی	۴

مأخذ: سازمان آتش نشانی و خدمات ایمنی شهرداری اهواز

۱۷-۳۸-حریق عمدی و غیر عمدی به تفکیک کاربری ها در شهر اهواز سال ۱۳۹۱

نوع حریق	حریق عمدی	حریق غیر عمدی
حریق خودرو	۲۳	۳۵۹
حریق ساختمان اداری	۰	۱۸
حریق ساختمان بهداشتی درمانی	۲	۳۵۶
حریق ساختمان تجاری	۲۵	۲۷
حریق ساختمان خدماتی	۶	۷
حریق ساختمان فرهنگی	۱	۹۶۰
حریق ساختمان مسکونی	۱۰۵	۱
حریق ساختمان هنری	۰	۰
حریق ساختمان ورزشی	۰	۵۰
حریق واحد صنعتی	۷	۶۰
حریق های سایر کاربری ها	۱۷۶	۴,۰۳۵
جمع	۳۴۵	۵,۸۷۳

مأخذ: سازمان آتش نشانی و خدمات ایمنی شهرداری اهواز



۱۷-۴۰- تجهیزات ایستگاه های آتش نشانی در شهر اهواز سال ۱۳۹۱ (ادامه)

ایستگاه ۱۳	ایستگاه ۹۰۰	ایستگاه ۸۰۰	ایستگاه ۷۶	ایستگاه ۷۰۰	ایستگاه ۶۰۰	ایستگاه ۵۴	شرح
۱۴	۳۶	۲۱	۱۵	۳۹	۳۶	۲۱	تعداد چکمه هارویک
۰	۱	۰	۰	۱	۱	۱	تعداد خودرو پیشرو در اختیار ایستگاه
۰	۱	۰	۰	۱	۱	۰	تعداد خودرو تانکر آبرسانی در اختیار ایستگاه
۰	۰	۰	۰	۰	۰	۰	تعداد خودرو عملیات و نجات در اختیار ایستگاه
۰	۰	۰	۰	۰	۰	۰	تعداد خودرو نردبان ۳۲ متری در اختیار ایستگاه (خودرو)
۱	۳	۲	۲	۳	۴	۱	تعداد خودروهای اطفاء حریق در اختیار ایستگاه
۱	۱	۲	۱	۱	۱	۱	تعداد دستگاه اینداکتور بین مسیر
۲	۸	۵	۲	۶	۶	۳	تعداد دستگاه تنفسی
۰	۰	۰	۰	۰	۰	۰	تعداد دستگاه تنفسی کامل (MSA)
۰	۰	۰	۰	۰	۰	۰	تعداد دستگاه توریکس
۰	۱	۱	۰	۱	۱	۱	تعداد دستگاه قیچی هیدرولیک ایستگاه
۷	۱۷	۹	۶	۱۵	۱۹	۵	تعداد دستگاه کپسولهای خاموش کننده ایستگاه
۱	۱	۱	۱	۱	۱	۱	تعداد دستگاه مارگیری
۰	۱	۱	۰	۰	۱	۱	تعداد دستگاه های برش ایستگاه
۱	۰	۰	۱	۱	۰	۰	تعداد سایر دستگاه های ایستگاه
۲	۴	۲	۲	۵	۲	۱	تعداد شیرهای آتش نشانی ایستاده
۱۵	۳۶	۲۱	۱۵	۳۹	۳۶	۲۱	تعداد کلاه آتش نشانی عملیاتی
۱۵	۳۶	۲۱	۱۵	۳۹	۳۶	۲۱	تعداد لباس عملیاتی بریستول
۱	۲	۲	۱	۲	۲	۱	تعداد لباس نسوز
۲	۹	۱۲	۲	۱۳	۱۱	۴	تعداد ماسک
۰	۰	۰	۰	۰	۰	۰	تعداد موتور پمپ
۵,۰۰۰	۱,۹۶۴	۷۲۰	۴۲۶	۴۸۹	۹۰۰	۲,۲۰۲	مساحت زیر بنای ایستگاههای آتش نشانی (متر مربع)
۰	۰	۰	۰	۰	۰	۰	نیروی اداری شاغل در ایستگاه (نفر)
۱۰	۳۶	۲۱	۱۵	۳۹	۳۶	۲۱	نیروی اطفاء حریق شاغل در ایستگاه (نفر)
۰	۰	۰	۰	۰	۰	۰	نیروی امداد و نجات شاغل در ایستگاه(نفر)

مأخذ: سازمان آتش نشانی و خدمات ایمنی شهرداری اهواز

۱۷-۴۰- تجهیزات ایستگاه های آتش نشانی در شهر اهواز سال ۱۳۹۱

ایستگاه ۵۰۰	ایستگاه ۴۰۰	ایستگاه ۳۲	ایستگاه ۳۰۰	ایستگاه ۲۰۰	ایستگاه ۱۲	شرح
۶۳	۲۰	۲۱	۳۳	۳۶	۲۷	تعداد چکمه هارویک
۱	۰	۰	۱	۱	۰	تعداد خودرو پیشرو در اختیار ایستگاه
۰	۰	۰	۰	۱	۱	تعداد خودرو تانکر آبرسانی در اختیار ایستگاه
۱	۰	۰	۰	۰	۰	تعداد خودرو عملیات و نجات در اختیار ایستگاه
۱	۰	۰	۰	۰	۰	تعداد خودرو نردبان ۳۲ متری در اختیار ایستگاه (خودرو)
۶	۲	۲	۳	۳	۲	تعداد خودروهای اطفاء حریق در اختیار ایستگاه
۴	۱	۱	۲	۱	۱	تعداد دستگاه اینداکتور بین مسیر
۱۵	۲	۴	۷	۵	۴	تعداد دستگاه تنفسی
۱۵	۲	۰	۰	۰	۰	تعداد دستگاه تنفسی کامل (MSA)
۱	۰	۰	۰	۰	۰	تعداد دستگاه توریکس
۱	۰	۰	۱	۱	۰	تعداد دستگاه قیچی هیدرولیک ایستگاه
۴۲	۹	۱۰	۱۵	۱۷	۱۰	تعداد دستگاه کپسولهای خاموش کننده ایستگاه
۲	۱	۱	۱	۱	۱	تعداد دستگاه مارگیری
۳	۱	۰	۰	۰	۰	تعداد دستگاه های برش ایستگاه
۱	۲	۱	۷	۱	۱	تعداد سایر دستگاه های ایستگاه
۲۴	۴	۳	۴	۳	۲	تعداد شیرهای آتش نشانی ایستاده
۶۳	۲۰	۲۱	۶	۳۶	۲۷	تعداد کلاه آتش نشانی عملیاتی
۶۳	۲۰	۲۱	۳۳	۳۶	۲۷	تعداد لباس عملیاتی بریستول
۳	۱	۱	۲	۳	۲	تعداد لباس نسوز
۱۵	۳	۴	۶	۱۳	۱۰	تعداد ماسک
۰	۰	۰	۰	۱	۰	تعداد موتور پمپ
۲,۶۱۳	۳,۰۰۰	۱۸۰	۲۹۳	۱,۶۰۰	۶۷۰	مساحت زیر بنای ایستگاههای آتش نشانی (متر مربع)
۰	۰	۰	۰	۰	۰	نیروی اداری شاغل در ایستگاه (نفر)
۶۳	۲۰	۲۱	۳۳	۳۶	۲۷	نیروی اطفاء حریق شاغل در ایستگاه (نفر)
۶	۰	۰	۰	۰	۰	نیروی امداد و نجات شاغل در ایستگاه(نفر)





۱۷-۴۲- فعالیت های سازمان پسماند به تفکیک مناطق هشتگانه در شهر اهواز سال ۱۳۹۱ (ادامه)

منطقه ۵	منطقه ۴	منطقه ۳	منطقه ۲	منطقه ۱	واحد	شرح
۲,۷۵۲,۶۸۹,۶۶۸	۴,۹۹۱,۵۴۰,۵۰۳	۳,۲۸۳,۶۵۲,۴۸	۲,۴۰۹,۲۰۰,۱۱۴	۲,۹۷۳,۴۸۸,۹۸۸	ریال	هزینه جمع آوری نخاله
۱۷,۲۵۷,۱۹۵,۹۷۲	۳۳,۲۴۰,۲۱۵,۵۴۹	۲۸۴,۰۸۰,۹۲۷,۵۴	۱۱,۵۹۲,۲۸۶,۳۳۵	۲۶,۳۲۱,۳۰۹,۱۸۶	ریال	هزینه جمع آوری و حمل پسماند
۱۵۵۰۹,۴۴۵,۹۱۶	۳۲,۴۱۱,۰۷۹,۱۱۸	۲۲,۴۵۵,۵۹۹,۲۰۸	۱۸,۲۹۲,۳۰۸,۸۰۳	۳۶,۱۶۱,۷۰۳,۱۲۷	ریال	هزینه رفت و روب
۰	۵,۶۵۰,۵۵۰	۳,۱۲۹,۵۶۴	۲,۱۳۱,۸۸۲	۲,۰۳۳,۲۱۹	ریال	هزینه شستشوی ایستگاه های اتوبوس
۰	۲۱,۳۴۱,۰۶۱۵	۵۸,۴۱۲,۹۷۴	۷۱,۳۵۹,۲۷۳	۱۴۲,۰۷۰,۵۱۷	ریال	هزینه شستشوی پل ها و نرده ها
۱,۱۴۵,۵۸۰,۸۰۰	۲۹۰,۱۹۲,۰۱۲	۴۷۱,۹۹۹,۵۵۰	۰	۱۲۴,۸۳۳,۴۹۰	ریال	هزینه لایروبی انهار و جوی های روباز
۳۵۰,۲۶۲,۰۰۰	۶۴۹,۶۰۱,۳۲۲	۴۵۷,۱۶۲,۵۴۸	۳۶,۰۵۱,۰۰۰	۷۱۲,۶۸۵,۰۸۲	مترمربع	میزان رفت و روب معابر

۱۷-۴۱- مساحت و فاصله زمین دفن زباله تا مراکز جمعیتی در شهر اهواز در سال ۱۳۹۱

فاصله تا نزدیکترین مرکز جمعیتی (کیلومتر)	فاصله تا محدوده قانونی شهر (کیلومتر)	مساحت زمین دفع زباله (مترمربع)	فاصله زمین دفن تا نزدیکترین رودخانه (کیلومتر)
۳	۱۸	۱,۲۵۰,۰۰۰	۲۲

مأخذ: سازمان پسماند شهرداری اهواز

۱۷-۴۲- فعالیت های سازمان پسماند به تفکیک مناطق هشتگانه در شهر اهواز سال ۱۳۹۱

منطقه ۵	منطقه ۴	منطقه ۳	منطقه ۲	منطقه ۱	واحد	شرح
۰	۱,۵۴۷,۶۶۰	۱,۹۹۸,۱۰۰	۲,۰۷۶,۱۰۴	۲,۳۴۴,۵۲۵	مترطول	مقدار جدول شویی انجام شده
۰	۱,۱۰۱	۵۸۶	۴۰۶	۵۹۲	ایستگاه	مقدار شستشوی ایستگاه های اتوبوس
۰	۱۷۱,۱۲۰	۴۵,۵۴۰	۵۷,۵۰۵	۱۱۳,۳۷۰	متر	مقدار شستشوی پل ها و نرده ها
۲,۳۶۰,۰۰۰	۵۲۹,۲۹۵	۸۴۱,۱۰۰	۰	۲۲۸,۳۲۲	مترطول	مقدار لایروبی انهار و جوی های روباز
۵۳,۰۷۰	۹۰,۷۶۸	۷۵,۳۹۶	۳۱,۱۱۰	۷۰,۶۳۸	تن	میزان جمع آوری پسماند
۵۶,۸۲۰	۹۱,۳۷۵	۵۸,۵۰۴	۴۳,۴۱۷	۷۱,۶۱۶	مترمکعب	مقدار متوسط خاک و نخاله
۳۷,۱۴۶	۶۳,۵۴۰	۵۲,۷۷۶	۲۱,۷۸۰	۴۹,۴۴۶	تن	مقدار متوسط پسماند خانگی تر
۱۵,۹۲۴	۲۷,۲۲۸	۲۲,۶۲۰	۹,۳۳۰	۲۱,۱۹۲	تن	مقدار متوسط پسماند خانگی خشک
۰	۵۹۲,۰۶۸,۰۴۸	۸۰۰,۹۰۸,۹۳۱	۸۰۹,۶۹۴,۰۵۷	۹۱۴,۶۷۲,۵۱۴	ریال	هزینه جدول شویی



۱۷-۴۲- فعالیت های سازمان پسماند به تفکیک مناطق هشتگانه در شهر اهواز سال ۱۳۹۱ (ادامه)

شرح	واحد	منطقه ۶	منطقه ۷	منطقه ۸	مجموع
هزینه جمع آوری نخاله	ریال	۳۸۱۰,۰۴۳,۲۰۰	۳,۴۵۵,۰۲۵,۵۸۹	۳,۹۴۹,۹۶۰,۰۴۲	۲۸,۶۲۵,۰۱۳,۳۵۲
هزینه جمع آوری و حمل پسماند	ریال	۳۰,۹۶۰,۴۳۸,۹۶۶	۲۱,۱۷۷,۵۷۳,۴۷۸	۱۸,۶۵۰,۵۱۹,۵۲۷	۱۸۷,۶۰۷,۶۳۱,۸۶۷
هزینه رفت و روب	ریال	۲۳,۰۱۹,۱۵۰,۰۱۲	۱۹,۲۵۳,۵۶۹,۵۹۶	۲۳,۷۹۷,۵۳۹,۳۵۴	۱۹۱,۹۰۰,۳۴۵,۱۳۴
هزینه شستشوی ایستگاه های اتوبوس	ریال	۰	۱۸۵,۹۰۹	۳,۰۲۱,۲۸۳	۱۷,۱۵۲,۴۰۷
هزینه شستشوی پل ها و نرده ها	ریال	۰	۲۴,۸۰۴,۴۶۵	۱۳۷,۸۹۰,۴۲۸	۶۴۶,۹۴۸,۲۲۲
هزینه لایروبی انهار و جوی های روباز	ریال	۱,۶۲۳,۴۱۸,۹۹۷	۳۰,۶۶۴,۰۸۳	۲۵۶,۷۰۱,۸۸۴	۴,۲۱۹,۳۵۰,۸۱۶
میزان رفت و روب معابر	مترمربع	۵۴۹,۱۲۰,۶۰۶	۳۶۸,۹۸۶,۹۲۶	۴۷۱,۵۸۲,۹۴۸	۳,۹۱۹,۹۱۱,۴۳۲

مأخذ: سازمان پسماند شهرداری اهواز

۱۷-۴۲- فعالیت های سازمان پسماند به تفکیک مناطق هشتگانه در شهر اهواز سال ۱۳۹۱ (ادامه)

شرح	واحد	منطقه ۶	منطقه ۷	منطقه ۸	مجموع
مقدار جدول شویی انجام شده	مترطول	۲,۱۱۴,۳۹۸	۷۱۰,۰۳۵	۲,۱۱۴,۰۲۵	۱۲,۹۰۴,۸۴۷
مقدار شستشوی ایستگاه های اتوبوس	ایستگاه	۰	۴۱	۵۸۵	۳,۳۱۱
مقدار شستشوی پل ها و نرده ها	متر	۰	۱۹,۳۲۵	۱۰۹,۳۰۰	۵۱۶,۱۶۰
مقدار لایروبی انهار و جوی های روباز	مترطول	۳,۰۴۱,۰۰۰	۵۳۸,۶۱۸	۴۶۵,۰۹۰	۸,۰۰۳,۴۲۵
میزان جمع آوری پسماند	تن	۸۶,۳۷۶	۵۵,۲۶۶	۴۷,۵۸۰	۵۱۰,۲۰۴
مقدار متوسط خاک و نخاله	مترمکعب	۷۱,۳۷۰	۶۰,۶۸۸	۷۱,۵۸۵	۵۲۵,۳۷۵
مقدار متوسط پسماند خانگی تر	تن	۶۰,۴۶۲	۳۸,۶۸۸	۳۳,۳۰۶	۳۵۷,۱۴۴
مقدار متوسط پسماند خانگی خشک	تن	۲۵,۹۱۴	۱۶,۵۷۸	۱۴,۲۷۴	۱۵۳,۰۶۰
هزینه جدول شویی	ریال	۸۰۶,۲۵۵,۹۰۲	۲۸۸,۶۰۳,۲۱۱	۸۳۳,۴۳۹,۵۶۱	۵,۰۴۵,۶۴۱,۲۲۴





۱۷-۴۴-اطلاعات پسماند شهر اهواز در سال ۱۳۹۱

شرح	واحد	مقدار
تعداد خانوار تحت پوشش طرح تفکیک از مبدا	خانوار	۳۵,۸۲۳
تعداد سکوهای انتقال موقت پسماند	سکو	۳
متوسط پسماند دفن شده در ترانشه ها	تن	۱۷۲,۸۵۶
متوسط پسماند دفن شده در چاله های بیمارستانی	تن	۱۹۲
مقدار حمل و تحویل زباله به مراکز پردازش زباله	تن	۲۴۲,۰۰۰
مقدار حمل و تحویل زباله به مراکز دفن	تن	۲۹۳,۸۵۶
میزان زباله جمع آوری شده به روش مکانیزه	تن	۳۱۸,۵۰۰
میزان زباله جمع آوری شده به روش نیمه مکانیزه	تن	۹۶,۳۵۶
میزان پلاستیک در زباله های شهری	درصد	۵/۵
میزان چوب در زباله های شهری	درصد	۲/۷
میزان شیشه در زباله های شهری	درصد	۳/۴
میزان فلزات در زباله های شهری	درصد	۴
میزان منسوجات در زباله های شهری	درصد	۳/۴
میزان مواد فسادپذیر در زباله های شهری	درصد	۷۱/۶
میزان نخاله های ساختمانی در زباله های شهری	درصد	۲/۷

مأخذ: سازمان پسماند شهرداری اهواز

۱۷-۴۳-ماشین آلات تخصصی سازمان پسماند به تفکیک مناطق هشتگانه در شهر اهواز سال ۱۳۹۱

شرح	منطقه ۱	منطقه ۲	منطقه ۳	منطقه ۴	منطقه ۵	منطقه ۶	منطقه ۷	منطقه ۸	مجموع
تعداد تراکتور بیل دار جهت حمل خاک و نخاله	۰	۰	۰	۲	۰	۰	۰	۰	۲
تعداد خاور جهت حمل خاک و نخاله	۶	۹	۴	۸	۴	۴	۶	۴	۴۵
تعداد خودرو سمی تریلر جهت جمع آوری و حمل پسماند	۱	۰	۰	۳	۲	۳	۱	۱	۱۱
تعداد خودرو بکهو جهت حمل خاک و نخاله	۰	۰	۰	۰	۴	۱	۰	۰	۵
تعداد خودروی جاروب مکانیزه	۱	۱	۳	۳	۱	۳	۱	۳	۱۶
تعداد خودروی خاور روباز جهت جمع آوری و حمل پسماند	۴	۰	۶	۰	۴	۱۰	۲	۲	۲۸
تعداد خودروی سرپوشیده ۸تن جهت جمع آوری و حمل پسماند	۰	۰	۴	۲	۱	۷	۲	۲	۱۸
تعداد خودروی سرپوشیده ۴تن جهت جمع آوری و حمل پسماند	۱۶	۱۲	۱۴	۲۰	۱۲	۱۳	۱۷	۱۰	۱۱۴
تعداد کامیون جهت حمل خاک و نخاله	۱	۰	۱	۰	۱	۱	۰	۲	۶
تعداد لودر جهت حمل خاک و نخاله	۱	۰	۱	۱	۱	۱	۰	۱	۶
تعداد خودروهای جدول شوی	۱	۱	۱	۱	۱	۱	۱	۱	۸
تعداد خودروهای المان شوی	۱	۱	۰	۰	۰	۰	۰	۰	۲
تعداد خودروی مخزن شوی	۰	۰	۰	۰	۰	۰	۱	۰	۱

مأخذ: سازمان پسماند شهرداری اهواز



۱۷-۴۵- فهرست بازار های روز و میدان مرکزی میوه وتره بار در شهر اهواز سال ۱۳۹۱

ردیف	نام بازار	سال احداث	مساحت (مترمربع)	تعداد غرفه مغازه	نوع بازار	منطقه	آدرس
۱	فرهنگشهر	۱۳۷۲	۳,۴۵۵	۱۱۸	ثابت	منطقه ۴	فرهنگشهر - جنب اتوبان
۲	سعادت	۱۳۷۹	۱,۵۰۰	۲۳	ثابت	منطقه ۸	فاز ۲ پاداد شهر - خ سعادت
۳	کارون	۱۳۷۹	۱,۵۴۰	۳۴	ثابت	منطقه ۷	حصیر آباد
۴	میدان الغدیر	۱۳۷۹	۱۲۰,۰۰۰	۱۳۰	میدان مرکزی	منطقه ۶	خیابان پدافند هوایی
۵	پیروزی	۱۳۸۳	۱,۴۸۰	۶۰	ثابت	منطقه ۳	کوی پیروزی
۶	گلستان	۱۳۸۳	۳,۱۸۰	۵۳	ثابت	منطقه ۴	گلستان، خ کارون جنب پمپ بنزین
۷	قدس	۱۳۸۵	۳۲۰	۷	موقت	منطقه ۳	پردیس ۲
۸	عمران ۱	۱۳۸۵	۴۰۰	۱۰	موقت	منطقه ۴	شهرک برق
۹	حفاری	۱۳۸۵	۴۰۰	۱۵	موقت	منطقه ۳	شهرک حفاری
۱۰	بهارستان	۱۳۸۵	۴۰۰	۱۸	موقت	منطقه ۴	بهارستان
۱۱	رمضان ۲	۱۳۸۵	۴۰۰	۹	موقت	منطقه ۷	کوی رمضان
۱۲	رسالت	۱۳۸۵	۴۰۰	۱۰	موقت	منطقه ۸	کوی نبوت
۱۳	طاهر	۱۳۸۵	۴۰۰	۳۱	موقت	منطقه ۳	کوی طاهر
۱۴	فرهنگیان ۲	۱۳۸۵	۴۰۰	۸	موقت	منطقه ۳	کوی فرهنگیان
۱۵	سایبانی عمران	۱۳۸۸	۲۰۰	۱۳	موقت	منطقه ۴	اول ورودی شهرک برق
۱۶	سایبانی جوادالامه	۱۳۸۸	۲۰۰	۱۴	موقت	منطقه ۸	پاداد شهر
۱۷	سایبانی پردیس	۱۳۸۸	۲۰۰	۱۰	موقت	منطقه ۴	پردیس
۱۸	سایبانی فرهنگیان	۱۳۸۸	۲۰۰	۱۲	موقت	منطقه ۳	فرهنگیان - جنب پمپ بنزین
۱۹	باهر	۱۳۸۸	۲,۳۰۰	۲۱	ثابت	منطقه ۸	بلوار معلم - نرسیده به راه بند ایثار
۲۰	ملاشیه	۱۳۸۹	۲,۹۳۴	۸۰	ثابت	منطقه ۶	ملاشه
۲۱	منابع طبیعی	۱۳۹۰	۵۴۰	۱۴	ثابت	منطقه ۳	کوی آغاچاری
۲۲	بنفشه(هایپر)	۱۳۹۱	۳,۲۵۶	۱	ثابت	منطقه ۴	کوی پردیس (فلکه نرگس)
۲۳	یاس(هایپر)	۱۳۹۱	۳,۵۴۷	۱	ثابت	منطقه ۷	سپیدار جنب خیابان ۲۷
۲۴	کیان شهر(هایپر)	۱۳۹۱	۶,۰۰۰	۱	ثابت	منطقه ۲	کیانشهر - روبروی منازل سپاه
۲۵	کوی فجر	۱۳۹۱	۲,۷۰۰	۹۲	موقت	منطقه ۵	کوی کانتکس
۲۶	کوهساران	۱۳۹۱	۳۰۰	۲۵	موقت	منطقه ۷	فلکه ولایت - حصیر آباد

۱۷-۴۵- فهرست بازار های روز و میدان مرکزی میوه وتره بار در شهر اهواز سال ۱۳۹۱ (ادامه)

ردیف	نام بازار	سال احداث	مساحت (مترمربع)	تعداد غرفه مغازه	نوع بازار	منطقه	آدرس
۲۷	پردیس(جدید)	۱۳۹۱	۳,۲۵۶	۸۰	موقت	منطقه ۴	ژردیس جنب فروشگاه هایپر
۲۸	رمضان(جدید)	۱۳۹۱	۲,۸۷۳	۲۵	موقت	منطقه ۷	کوی رمضان خیابان ۱۰ رضوان
۲۹	بهارستان(جدید)	۱۳۹۱	۱,۷۶۸	۲۵	موقت	منطقه ۷	بهارستان - خ گلستان
۳۰	بازار فرهنگیان	۱۳۹۱	۲,۰۹۳	۲۰	موقت	منطقه ۳	فرهنگیان - بلوار اصلی
۳۱	درویشیه	۱۳۹۱	۴,۷۷۴	۱۷۵	موقت	منطقه ۵	درویشیه(کوی بهروز)
۳۲	فاز ۴ - کوی ملت	۱۳۹۱	۱,۵۰۰	۰	موقت	منطقه ۳	فاز ۴ کوی ملت (جاده داغله)
۳۳	دعبل خزاعی	۱۳۹۱	۲,۴۱۲	۱۶	موقت	منطقه ۸	کوی باهر (بلوار معلم)
۳۴	ترنج کیان آباد	۱۳۹۱	۸۹۰	۲۶	موقت	منطقه ۲	کیان آباد - جنب بانک تجارت
			جمع	۱۷۶,۲۱۸	۱,۱۷۷		

مأخذ: سازمان میادین میوه وتره بار و ساماندهی مشاغل شهری

۱۷-۴۶- اطلاعات آرامستان های شهر اهواز در سال ۱۳۹۱

آرامستان محلی	زرگان	سید هادی	کوت عبدا...	رفیش آباد	چنیه علیا	ملاشیه	امامزاده اسماعیل	علی بن مهزیار	سید عبدا...
بیش از یک قرن	بیش از یک قرن	۸۱ سال	قدیمی	قدیمی	قدیمی	قدیمی	قدیمی	چند قرن پیش	۳۸ سال

۱۷-۴۶- اطلاعات آرامستان های شهر اهواز در سال ۱۳۹۱ (ادامه)

آرامستان محلی	صابین قدیم	صابین جدید	سید خلف	زرتشتیان	ارآمنه	اقلیت مسیحی	جهاد	معین زاده	سید عاتی
۳۳ سال	۸۱ سال	۴۸ سال	۶۲ سال	جنگ جهانی دوم	جنگ جهانی دوم	جنگ جهانی دوم	جنگ جهانی دوم	قدیمی	قدیمی

مأخذ: سازمان آرامستان های شهرداری اهواز

\*دفن در قبرستان های محلی رایگان بوده و توسط هیئت امنای محل نگهداری می گردد و هیچگونه آمار از دفن در محل های مذکور در دست نمی باشد و اکثر آرامستانهای ذکر شده غیر فعال و یا نیمه فعال می باشند و این موضوع کتباً از سوی سازمان به عنوان شهردار اهواز مکاتبه می گردد.





۱۷-۴۹- توزیع فراوانی علل مرگ و میر در شهر اهواز سالهای ۹۰ و ۹۱

۱۳۹۱	۱۳۹۰	شرح
۲۰	۱۸	تعداد فوت شده ها به علت آلزایمر
۲۴۰	۲۷۴	تعداد فوت شده ها به علت اصابت جسم سخت بر اثر تصادف
۳۸	۵۲	تعداد فوت شده ها به علت قتل، اصابت گلوله، جسم برنده و ضربه مغزی
۷۱	۶۴	تعداد فوت شده ها به علت امراض خاص-هیپاتیت
۳۵۳	۲۴۶	تعداد فوت شده ها به علت انواع عفونت
۳	۱۲	تعداد فوت شده ها به علت ایدز
۱,۱۹۴	۱,۲۹۹	تعداد فوت شده ها به علت ایست قلبی تنفسی-سکته قلبی
۱۹	۱۶	تعداد فوت شده ها به علت برق گرفتگی
۲۴۷	۲۶۲	تعداد فوت شده ها به علت بیماری داخلی
۲۵	۲۷	تعداد فوت شده ها به علت خفگی در آب
۲۴	۳۶	تعداد فوت شده ها به علت دار آویختگی و بریدگی گردن
۱۶۰	۱۶۶	تعداد فوت شده ها به علت سکته مغزی
۳۳	۴۴	تعداد فوت شده ها به علت سوء استعمال مواد افیونی
۴۵	۴۶	تعداد فوت شده ها به علت سوختگی
۲۲۸	۲۱۷	تعداد فوت شده ها به علت عفونت خون و سپتی سمی
۵۸۶	۵۲۸	تعداد فوت شده ها به علت قند ودیابت
۳۶۹	۳۴۷	تعداد فوت شده ها به علت کانسر و تومور و سرطان
۲۳۲	۱۶۷	تعداد فوت شده ها به علت کهولت سن
۳	۳	تعداد فوت شده ها به علت گزیدگی
۱,۱۴۴	۱,۰۶۴	تعداد فوت شده ها به علت مرگ داخل رحم یا مرگ نوزادان
۱۲	۲۴	تعداد فوت شده ها به علت مسمومیت
۲۰۸	۱۳۶	تعداد فوت شده های تحت بررسی و آزمایش
۲۹	۱۷	تعداد فوت شده های معلول جسمی و ذهنی
۳	۲	تعداد فوت شده های شهید
۵۴	۵۰	تعداد فوت شده های مجهول الهویه
۵۶	۸۸	تعداد فوت شده های قطع عضو

مأخذ: سازمان آرامستان های شهری اهواز

۱۷-۴۷- مشخصات آرامستانها در شهر اهواز سال ۱۳۹۱

شرح	واحد	بهشت آباد	باغ فردوس
مساحت آرامستان	مترمربع	۲۶۰,۰۰۰	۱,۶۰۰,۰۰۰
تعداد قطعات آرامستان	قطعه	۵۰	۴
ظرفیت آرامستان	نفر	۶۰,۰۰۰	۵۰۰,۰۰۰
تعداد آرامگاه های خانوادگی واگذار شده در ضلع جنوبی	مورد	۱۸۰	۰
تعداد آرامگاه های خانوادگی واگذار شده در ضلع شرقی	مورد	۱۹۱	۰
تعداد آرامگاه های خانوادگی واگذار شده در ضلع شمالی	مورد	۸۲	۰
ظرفیت غسالخانه	نفر	۴	۳
تعداد غسال	نفر	۸	۲
تعداد قبرکن	نفر	۳	۱
تعداد آمبولانس	دستگاه	۱۳	۰

مأخذ: سازمان آرامستان های شهری اهواز

۱۷-۴۸- تعداد فوت شدگان به تفکیک سن در شهر اهواز سالهای ۹۰ و ۹۱

شرح	۱۳۹۰	۱۳۹۱
تعداد فوت شده های کمتر از یک سال	۱,۰۴۳	۱,۱۸۵
تعداد فوت شده های ۱-۱۰ سال	۹۷	۸۲
تعداد فوت شده های ۱۱-۲۰ سال	۱۱۱	۱۳۰
تعداد فوت شده های ۲۱-۳۰ سال	۲۴۶	۲۴۲
تعداد فوت شده های ۳۱-۴۰ سال	۲۵۵	۲۸۲
تعداد فوت شده های ۴۱-۵۰ سال	۳۳۱	۳۶۹
تعداد فوت شده های ۵۱-۶۰ سال	۵۷۱	۶۱۱
تعداد فوت شده های ۶۱-۷۰ سال	۶۲۹	۶۷۰
تعداد فوت شده های بالای ۷۰ سال	۱,۶۳۱	۱,۷۱۲

مأخذ: سازمان آرامستان های شهری اهواز



۵۰-۱۷- فعالیت های خدمات شهری در حوزه سی آرامستان ها در شهر اهواز سالهای ۱۳۹۰ و ۱۳۹۱

شرح	واحد	۱۳۹۰	۱۳۹۱
تعداد سنگ مزار نصب شده (عدد)	عدد	۲,۸۹۸	۲,۵۲۱
تعداد آمبولانس اعزام شده به خارج از استان (دستگاه)	دستگاه	۵	۱۱
تعداد آمبولانس اعزام شده به درون استان (دستگاه)	دستگاه	۸۳	۳۳۶
تعداد آمبولانس اعزام شده درون شهری (دستگاه)	دستگاه	۱,۶۹۴	۱,۳۸۴
تعداد فوت شدگان اعزام به خارج از سازمان (نفر)	نفر	۲,۰۴۵	۲,۲۷۵
تعداد فوت شدگان دفن در سازمان (نفر)	نفر	۳,۰۵۹	۳,۰۰۵
تعداد فوت شده های مرد (نفر)	نفر	۲,۱۲۴	۲,۳۸۰
تعداد فوت شده های زن (نفر)	نفر	۱,۴۵۷	۱,۶۲۲
تعداد فوت شده های نوزاد و جنین	نفر	۱,۱۷۶	۱,۲۹۲

مأخذ: سازمان آرامستان های شهرداری اهواز

**بخش پنجم: برنامه ریزی و توسعه**

۵۱-۱۷- پروژه های آمار، اطلاعات و فناوری ارتباطات در سال ۱۳۹۱

ردیف	شرح	بهره بردار	مجری	ناظر پروژه	وضعیت پروژه
۱	ایجاد و توسعه سیستم جامع اداری، مالی و درآمد	شهرداری و سازمانهای تابعه	سازمان فاوا	معاونت برنامه ریزی و توسعه	در حال بهره برداری
۲	ایجاد سیستم جامع مدیریت و کنترل پروژه های شهرداری اهواز	معاونت برنامه ریزی و توسعه	سازمان فاوا	معاونت برنامه ریزی و توسعه	در حال اجرا
۳	ایجاد و توسعه سیستم های یکپارچه خدمات شهری (پارکها و فضای سبز، آتش نشانی، اجرائیات، موتور، پسماند)	معاونت خدمات شهری	سازمان فاوا	معاونت برنامه ریزی و توسعه	در حال اجرا
۴	توسعه سیستم جامع اطلاعات مکانی	معاونت برنامه ریزی و توسعه	سازمان فاوا	معاونت برنامه ریزی و توسعه	در حال اجرا
۵	مطالعه، طراحی و پیاده سازی سیستم جامع شهرسازی	مناطق هشتگانه شهرداری	سازمان فاوا	معاونت برنامه ریزی و توسعه	در حال اجرا
۶	راه اندازی مرکز داده (Data Center) شهرداری اهواز	سازمان فاوا	سازمان فاوا	معاونت برنامه ریزی و توسعه	در حال بهره برداری
۷	شناسایی و تعیین حدود محلات شهری اهواز	معاونت برنامه ریزی و توسعه	مدیریت آمار، اطلاعات و فناوری ارتباطات	معاونت برنامه ریزی و توسعه	در حال اجرا

۵۱-۱۷- پروژه های آمار، اطلاعات و فناوری ارتباطات در سال ۱۳۹۱ (ادامه)

ردیف	شرح	بهره بردار	مجری	ناظر پروژه	وضعیت پروژه
۸	نظارت تصویری شهر اهواز	معاونت حمل و نقل و ترافیک	سازمان فاوا	معاونت حمل و نقل و ترافیک	در حال بهره برداری
۹	نگهداری و بهره برداری از شبکه، زیر ساخت و مراکز داده	سازمان فاوا	سازمان فاوا	معاونت برنامه ریزی و توسعه	در حال اجرا
۱۰	پشتیبانی و نگهداری از سخت افزارهای کاربران	شهرداری و سازمانهای تابعه	سازمان فاوا	معاونت برنامه ریزی و توسعه	در حال اجرا
۱۱	اجرای طرح جامع امنیت فضای تبادل اطلاعات	شهرداری و سازمانهای تابعه	سازمان فاوا	معاونت برنامه ریزی و توسعه	در حال اجرا
۱۲	تامین پهنای باند اینترنتی شهرداری	شهرداری و سازمانهای تابعه	سازمان فاوا	معاونت برنامه ریزی و توسعه	در حال اجرا
۱۳	ایجاد و توسعه سامانه های اخذ عوارض	مناطق هشتگانه شهرداری	سازمان فاوا	معاونت برنامه ریزی و توسعه	در حال بهره برداری
۱۴	سامانه مکانیزه استقرار ایزو	مناطق هشتگانه شهرداری	سازمان فاوا	معاونت برنامه ریزی و توسعه	در حال بهره برداری
۱۵	توسعه WEB GIS شهر اهواز	شهرداری و سازمانهای تابعه	سازمان فاوا	معاونت برنامه ریزی و توسعه	در حال بهره برداری
۱۶	کتاب آمارنامه شهر اهواز	معاونت برنامه ریزی و توسعه	سازمان فاوا	معاونت برنامه ریزی و توسعه	در حال بهره برداری
۱۷	توسعه سامانه گزارش ساز	معاونت برنامه ریزی و توسعه	مدیریت آمار، اطلاعات و فناوری ارتباطات	معاونت برنامه ریزی و توسعه	در حال بهره برداری
۱۸	سامانه هوشمند مدیریت الکترونیک ناوگان اتوبوسرانی شهرداری اهواز	معاونت حمل و نقل و ترافیک	سازمان فاوا	معاونت برنامه ریزی و توسعه	در حال اجرا
۱۹	ایجاد و توسعه دفاتر خدمات الکترونیک شهر	مناطق هشتگانه شهرداری	سازمان فاوا	معاونت برنامه ریزی و توسعه	در حال اجرا
۲۰	توسعه جایگاه اینترنتی شهرداری	مدیریت روابط عمومی و امور بین الملل	سازمان فاوا	معاونت برنامه ریزی و توسعه	در حال بهره برداری
۲۱	توسعه و ایجاد سیستم های فنی تخصصی و کاربردی	شهرداری و سازمانهای تابعه	سازمان فاوا	معاونت برنامه ریزی و توسعه	در حال اجرا
۲۲	مطالعات طراحی و استقرار سیستم جامع حقوقی و قوانین	شهرداری و سازمانهای تابعه	سازمان فاوا	معاونت برنامه ریزی و توسعه	در حال اجرا
۲۳	پیاده سازی و استقرار سیستم جامع آموزش	معاونت برنامه ریزی و توسعه	سازمان فاوا	معاونت برنامه ریزی و توسعه	در حال اجرا
۲۴	طراحی و پیاده سازی درگاه الکترونیک شهرداری	مدیریت روابط عمومی و امور بین الملل	سازمان فاوا	معاونت برنامه ریزی و توسعه	در حال بهره برداری
۲۵	توسعه و تجهیز شبکه اکتیو	شهرداری و سازمانهای تابعه	سازمان فاوا	معاونت برنامه ریزی و توسعه	در حال اجرا





۱۷-۵۱- پروژه های آمار، اطلاعات و فناوری ارتباطات در سال ۱۳۹۱ (ادامه)

ردیف	شرح	بهره بردار	مجری	ناظر پروژه	وضعیت پروژه
۲۶	توسعه و تجهیز شبکه پسیو	شهرداری و سازمانهای تابعه	سازمان فاوا	معاونت برنامه ریزی و توسعه	در حال اجرا
۲۷	انجام خدمات بهره برداری و نگهداری محصولات و پایگاههای داده شهرداری	شهرداری و سازمانهای تابعه	سازمان فاوا	معاونت برنامه ریزی و توسعه	در حال بهره برداری
۲۸	خرید و توسعه سخت افزارهای مورد نیاز کاربران	شهرداری و سازمانهای تابعه	سازمان فاوا	معاونت برنامه ریزی و توسعه	در حال بهره برداری
۲۹	طراحی و اجرای جایگاه اینترنت شهرداری اهواز	شهرداری و سازمانهای تابعه	سازمان فاوا	معاونت برنامه ریزی و توسعه	در حال بهره برداری
۳۰	طراحی، پیاده سازی و استقرار سامانه تحت شبکه و Web Base تامین اعتبار	معاونت برنامه ریزی و توسعه و مناطق هشنگانه شهرداری	سازمان فاوا	معاونت برنامه ریزی و توسعه	در حال بهره برداری
۳۱	مطالعات طراحی سامانه قراردادها و مناقصات	معاونت اداری و مالی - مدیریت امور قراردادها	سازمان فاوا	معاونت برنامه ریزی و توسعه	در حال اجرا
۳۲	توسعه سامانه مدیریت طرح های پژوهشی	معاونت برنامه ریزی و توسعه	سازمان فاوا	معاونت برنامه ریزی و توسعه	در حال بهره برداری
۳۳	مطالعه، طراحی و نصب پایگاه اطلاع رسانی پل های شهر اهواز	مدیریت روابط عمومی و امور بین الملل	سازمان فاوا	معاونت برنامه ریزی و توسعه	در حال بهره برداری
۳۴	انجام نسخه تلفن همراه سایت شهرداری اهواز	مدیریت روابط عمومی و امور بین الملل	سازمان فاوا	معاونت برنامه ریزی و توسعه	در حال بهره برداری
۳۵	راه اندازی بخش تورهای مجازی سایت شهرداری اهواز	مدیریت روابط عمومی و امور بین الملل	سازمان فاوا	معاونت برنامه ریزی و توسعه	در حال بهره برداری
۳۶	چندزبانه کردن سایت شهرداری اهواز	مدیریت روابط عمومی و امور بین الملل	سازمان فاوا	معاونت برنامه ریزی و توسعه	در حال بهره برداری
۳۷	راه اندازی بخش صدا و سیما اینترنتی شهرداری اهواز	مدیریت روابط عمومی و امور بین الملل	سازمان فاوا	معاونت برنامه ریزی و توسعه	در حال بهره برداری
۳۸	طراحی، نصب و راه اندازی سامانه مدیریت مکان محور معابر و المانهای شهرداری اهواز	مدیریت روابط عمومی و امور بین الملل	سازمان فاوا	معاونت برنامه ریزی و توسعه	در حال اجرا
۳۹	پیاده سازی نرم افزار IMS آرماندیس	معاونت برنامه ریزی و توسعه	سازمان فاوا	معاونت برنامه ریزی و توسعه	در حال بهره برداری
۴۰	طراحی، ایجاد و شارژ سامانه اطلاع رسانی و پیامک شهرداری اهواز	شهرداری و سازمانهای تابعه	سازمان فاوا	معاونت برنامه ریزی و توسعه	در حال بهره برداری
۴۱	تهیه تصویر ماهواره ای سفرهای شهر اهواز به وسعت ۵۴۲ کیلومتر مربع	معاونت شهرسازی و معماری	سازمان فاوا	معاونت برنامه ریزی و توسعه	در حال بهره برداری

۱۷-۵۱- پروژه های آمار، اطلاعات و فناوری ارتباطات در سال ۱۳۹۱ (ادامه)

ردیف	شرح	بهره بردار	مجری	ناظر پروژه	وضعیت پروژه
۴۲	مطالعات تهیه اطلس شهر اهواز	معاونت برنامه ریزی و توسعه	سازمان فاوا	معاونت برنامه ریزی و توسعه	در حال اجرا
۴۳	مطالعات طراحی ایجاد بانک اطلاعات داده های مکانی	معاونت برنامه ریزی و توسعه	سازمان فاوا	معاونت برنامه ریزی و توسعه	در حال اجرا
۴۴	طراحی سیستم جامع ناوبری خودروهای حمل و نقل عمومی و خدمات شهری	معاونت حمل و نقل و ترافیک	سازمان فاوا	معاونت برنامه ریزی و توسعه	در حال اجرا
۴۵	مطالعات تهیه اطلس شهر اهواز	معاونت برنامه ریزی و توسعه	سازمان فاوا	معاونت برنامه ریزی و توسعه	در حال اجرا
۴۶	مطالعات طراحی ایجاد بانک اطلاعات داده های مکانی	معاونت برنامه ریزی و توسعه	سازمان فاوا	معاونت برنامه ریزی و توسعه	در حال اجرا
۴۷	طراحی سیستم جامع ناوبری خودروهای حمل و نقل عمومی و خدمات شهری	معاونت حمل و نقل و ترافیک	سازمان فاوا	معاونت برنامه ریزی و توسعه	در حال اجرا
۴۸	نصب و راه اندازی و اجرای شبکه فیبر نوری شهرداری اهواز	شهرداری و سازمانهای تابعه	سازمان فاوا	معاونت برنامه ریزی و توسعه	در حال اجرا
۴۹	مطالعات پیاده سازی سامانه مسیریاب حمل و نقل همگانی شهر اهواز	معاونت حمل و نقل و ترافیک - معاونت خدمات شهری	سازمان فاوا	معاونت برنامه ریزی و توسعه	در حال اجرا

۱۷-۵۲- فعالیت های پژوهشی انجام شده طی سالهای ۸۹-۹۱

شرح	واحد	۱۳۸۹	۱۳۹۰	۱۳۹۱
تعداد موارد ارتباط با سازمانهای تخصصی مرتبط با امور شهر	مورد	۰	۳۰	۱۲۰
تعداد پیشنهادات پژوهشی دریافت شده	مورد	۱۹	۲۴	۶۱
تعداد پیشنهادات پژوهشی پذیرفته شده	مورد	۷	۲۱	۶
تعداد موارد برگزاری مناقصه و فراخوان عمومی مطالعاتی و پژوهشی	مورد	۳۰	۱	۰
تعداد پروژه های مطالعاتی-پژوهشی عقد قرارداد شده با مشاورین	مورد	۳	۷	۳
تعداد پروژه های مطالعاتی-پژوهشی امانی	مورد	۱	۲	۶
مبلغ قراردادهای منعقد	ریال	۶۴۴.۵۰۰.۰۰۰	۱.۳۲۶.۵۸۵.۶۰۰	۶۵۵.۰۰۰.۰۰۰
بررسی و تصویب پروژه های مطالعاتی و پژوهشی	پروژه	۷	۲۱	۲۱
تعداد درخواستهای پژوهشی حوزه های مختلف شهرداری	مورد	۷۲	۳۴	۶۷
تعداد درخواستهای پژوهشی تایید شده	مورد	۳۰	۷	۳
تعداد جلسات کمیته های راهبردی پژوهشی	جلسه	۱۲	۲۱	۱۴
مطالعات و پژوهش های به پایان رسیده	تعداد	۲	۳	۴

ماخذ: معاونت برنامه ریزی و توسعه



۱۷-۵۳-عناوین مهم قراردادهای پژوهشی منعقد شده در شهرداری اهواز سال ۱۳۹۱

ردیف	عنوان
۱	شناسایی و تعیین حدود محلات شهری اهواز
۲	بررسی پدیده وندالیسم در شهر اهواز
۳	بررسی میزان رضایت شهروندان از عملکرد شهرداری اهواز

ماخذ: معاونت برنامه ریزی و توسعه

۱۷-۵۴-دوره ها و همایش های آموزشی برگزار شده در شهرداری اهواز سالهای ۹۰-۹۱

۱۳۹۱	۱۳۹۰	واحد	شرح
۹۰	۲۴	عدد	تعداد دوره های آموزشی برگزار شده
۴,۲۳۲	۹۸۹	نفر	تعداد افراد آموزش دیده در دوره های آموزشی
۱	-	عدد	تعداد همایش یا سمینار برگزار شده
۴۵۰	-	نفر	تعداد افراد شرکت کننده در همایش یا سمینار
۷۰	۳۴	نفر	تعداد افراد آموزش دیده در دوره های ICDL
۲,۹۶۱	۵۲۲	برگ	صدور و ارسال گواهینامه های آموزشی
۴۵,۲۶۵	۱۸,۲۶۲	نفرساعت	تعداد کل نفرساعت افراد آموزش دیده

ماخذ: معاونت برنامه ریزی و توسعه