


فصل هفدهم
مدیریت شهری



تعاریف و مفاهیم

تقاطع مجهز به سیستم هوشمند: تقاطع هایی که مجهز به شناسگر بوده و کنترل ترافیک آن با استفاده از الگوریتم های هوشمند بر اساس خودروهای موجود در تقاطع و ازدحام ترافیکی تشخیص داده شده، انجام می شود.

تقاطع مجهز به سیستم کنترل مرکزی: تقاطع هایی که از محل مرکز مدیریت و کنترل ترافیک قابل کنترل و برنامه ریزی می باشند. این نقاط بر اساس گزارش های پلیس، دوربین ها، اورژانس، آتش نشانی و سایر ارگان های مرتبط از سرویس های ویژه کنترلی استفاده می نمایند.

تقاطع مجهز به سیستم نظارت تصویری: نقاطی هستند که دوربین نظارت تصویری در آن ها نصب شده و جمع آوری اطلاعات از طریق این دوربین ها در محل مرکز انجام می شود. اپراتورها و مسئولین مربوط بر اساس تصاویر دریافتی از دوربین، هماهنگی های بین بخشی (پلیس، اتوبوسرانی و ...) کنترل مناسب روی تقاطع یا سایر تجهیزات را به منظور کاهش تاخیر در تقاطع اعمال می نمایند.

پارکینگ عمومی (همگانی): پارکینگی است که استفاده از آن برای همگان آزاد است. استفاده از پارکینگ عمومی ممکن است رایگان یا با دریافت وجه باشد.

ضریب سرنشین: متوسط تعداد سرنشین یک نوع وسیله نقلیه.

معبر اصلی و معبر فرعی: معابر در ارتباط با یکدیگر و به منظور اعمال قوانین و مقررات راهنمایی و رانندگی به ویژه در تقاطع ها بر اساس ویژگی های فیزیکی و ترافیکی به دو نوع اصلی و فرعی تقسیم می شوند.

پسماند تر: مواد غیر قابل استفاده برای شهروندان حاصل از فعالیت های روزمره شامل باقی مانده مواد خوراکی، سبزی و میوه. پسماند خشک: مواد غیر قابل استفاده برای شهروندان یا مواد غیر آلی شامل انواع پلیمرهای لاستیک و پلاستیک، کاغذ و مقوا، منسوجات، چرم، شیشه، چوب که درصد مهمی از آنها ارزش بازیافت دارند.

پسماند ساختمانی: مواد غیر قابل استفاده برای تولید کنندگان در بخش ساخت و ساز و تعمیرات ساختمان شامل خاک ناشی از خاکبرداری آوار، مصالح ساختمانی تخریب شده و غیر قابل استفاده و ...

کمپوست: به معنی مختلف یا مرکب می باشد و کمپوست کردن مواد در واقع تجزیه مواد آلی توسط دسته ای از میکرو اورگانیزم های محیط گرم، مرطوب و هوایی می باشد.

**بخش اول: حمل و نقل و ترافیک**

۱۷ - ۱ - آمار و اطلاعات شرکت اتوبوسرانی اهواز و حومه در شهر اهواز در سال ۱۳۹۲

مقدار	واحد	شرح
۶۳۰	دستگاه	تعداد کل اتوبوس
۱۸۷	دستگاه	تعداد اتوبوس های بخش خصوصی
۳۶	دستگاه	تعداد اتوبوس های گاز سوز
۳۳۱	دستگاه	متوسط تعداد اتوبوس های فعال در ماه
۱۸۰۰۰۰	سفر در روز	متوسط سفرهای انجام شده در روز توسط ناوگان
۱۵	دقیقه	متوسط زمان انتظار مسافر در کل سیستم
۵/۵	سال	متوسط عمر مفید یک اتوبوس
۶۰	کیلومتر بر ساعت	متوسط سرعت سفر اتوبوس در ناوگان
۴۵	نفر	متوسط ضریب سرنشین هر اتوبوس واحد (بدون در نظر گرفتن راننده)
۱۲۷۸۳	ریال بر نفر	متوسط هزینه جابه جایی هر مسافر توسط ناوگان
۱,۲۸۰	ایستگاه	تعداد ایستگاه های اتوبوس
۳۵	ایستگاه	تعداد ایستگاه های اتوبوس مکانیزه
۴۷	خط	متوسط تعداد خطوط فعال ملکی در ماه
۲۸	خط	متوسط تعداد خطوط فعال خصوصی در ماه
۷۵	خط	تعداد کل خطوط شهری (خط)
۲۶۳۳۴۹۰۷	نفر	تعداد مسافر جابجا شده بخش خصوصی

مأخذ: سازمان اتوبوسرانی شهررداری اهواز

۱۷ - ۲ - تعداد و مشخصات اتوبوس های حمل و نقل عمومی موجود بر حسب عمر در شهر اهواز

جمع	بیش از ۱۵ سال	۱۰ تا ۱۵ سال	۵ تا ۱۰ سال	تا ۵ سال	سال
۶۰۳	۰	۱	۲۳۲	۳۶۵	۱۳۸۸
۵۹۴	۵	۱۳	۲۸۱	۲۹۵	۱۳۸۹
۶۵۶	۱	۱۲	۲۸۴	۳۵۹	۱۳۹۰
۶۴۳	۱	۱۲	۳۲۱	۳۰۹	۱۳۹۱
۶۳۰	۱	۵۱	۲۶۶	۳۱۲	۱۳۹۲

مأخذ: سازمان اتوبوسرانی شهررداری اهواز

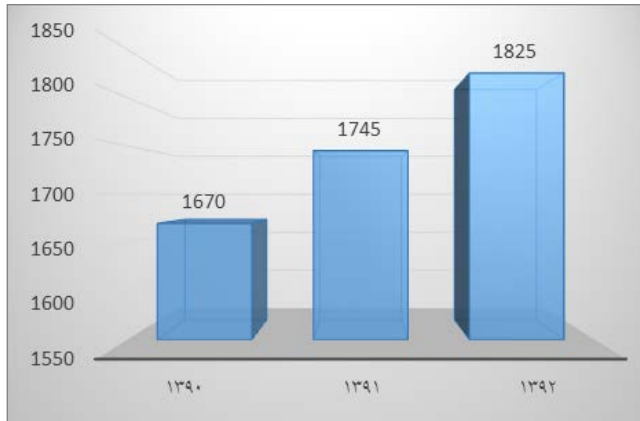
۱۷ - ۳ - مقایسه تعداد اتوبوس و جمعیت تحت پوشش یک اتوبوس طی سه سال اخیر در شهر اهواز

سال	تعداد اتوبوس	بر آورد جمعیت %	جمعیت تحت پوشش به ازای هر اتوبوس (نفر)
۱۳۹۰	۶۵۶	۱۰۹۵۳۸۹	۱۶۷۰
۱۳۹۱	۶۴۳	۱۱۲۲۱۱۶	۱۷۴۵
۱۳۹۲	۶۳۰	۱۱۴۹۴۹۶	۱۸۲۵

مأخذ: سازمان اتوبوسرانی شهر داری اهواز

* قابل ذکر است جهت محاسبه جمعیت تحت پوشش به ازای هر نفر از بر آورد جمعیت تحت محدوده خدمات شهری شهرداری استفاده شده است.

۱۷ - ۱ - جمعیت تحت پوشش یک اتوبوس در شهر اهواز طی سال های ۹۲ - ۱۳۹۰



مبنا: جدول ۱۷ - ۳

۱۷ - ۴ - مشخصات جایگاه های مخصوص اتوبوس در شهر اهواز سال ۱۳۹۲

نام توقفگاه	آدرس	منطقه	نوع جایگاه
قدس	بلوار قدس بالاتر از بیمارستان آپادانا	شش	سازمانی - محصور
شهید رجایی	کوی شهید رجایی قبل از بیمارستان امیرالمومنین	هفت	سازمانی - محصور
شهید شاهولی	کوی شهید رجایی قبل از بیمارستان امیرالمومنین	هفت	سازمانی - محصور

مأخذ: سازمان اتوبوسرانی شهر داری اهواز



۱۷ - ۵ - مشخصات پایانه های مسافربری درون شهری مخصوص اتوبوس در شهر اهواز سال ۱۳۹۲

نام پایانه	آدرس	نوع جایگاه	مساحت مترمربع	تعداد خطوط	تعداد اتوبوس فعال (دستگاه)
شهید فهمیده	بلوار ساحلی جنب پل چهارم	پایانه محصور	۸۵۰۰	۱۱	۹۰
غدیر	بلوار آیت الله بهبهانی جنب منزل هلال احمر	پایانه محصور	۲۱۰۰	۱۵	۱۰۰
پایانه آزادگان	ابتدای خیابان آزادگان	پایانه محصور	۳۵۰۰	۷	۵۰
پایانه خیابان آیت اله بهبهانی	بلوار آیت اله بهبهانی	پایانه خیابانی	-	۷	-
پایانه خیابان شریعتی شمالی	خیابان شریعتی شمالی	پایانه خیابانی	-	۳	-
پایانه خیابان شریعتی جنوبی	خیابان شریعتی جنوبی	پایانه خیابانی	-	۵	-
پایانه میدان شهید بندر	میدان شهید بندر به سمت میدان پنج نخل	پایانه خیابانی	-	۲	-
پایانه خیابان آزادگان	خیابان آزادگان جنب پارک شهید صباغان	پایانه خیابانی	-	۵	-
پایانه میدان شهدا	خیابان آزادگان میدان شهدا	پایانه خیابانی	-	۴	-
پایانه میدان بسیج	میدان بسیج	پایانه خیابانی	-	۶	-
پایانه بنی هاشم	انتهای خیابان بنی هاشم	پایانه خیابانی	-	۳	-

مأخذ: سازمان اتوبوسرانی شهرداری اهواز

۱۷ - ۶ - آمار ناوگان تاکسیرانی در شهر اهواز در سال ۱۳۹۲

مقدار	واحد	عنوان
۲۸۸۶۷۵	نفر	تعداد مسافر جابه جا شده توسط تاکسی (روزانه)
۳۷۶۲	دستگاه	تعداد تاکسی سواری
۸۷	دستگاه	تعداد تاکسی ون
۳	نفر	متوسط ضریب سرنشین هر تاکسی (بدون در نظر گرفتن راننده)
۰	دستگاه	تعداد تاکسی افزایشی
۰	دستگاه	تعداد تاکسی های تبدیلی (نوشده)
۲۷۸۲	دستگاه	تعداد تاکسی های گازسوز
۷۵,۱۸۵	دستگاه	تاکسی موقت - شخصی ویژه

مأخذ: سازمان مدیریت و نظارت بر تاکسیرانی شهرداری اهواز

۱۷ - ۷ - آمار ناوگان تاکسیرانی بر حسب نوع در شهر اهواز در سال ۱۳۹۲

نوع	دستگاه تاکسی
ویژه خطی	۳۴۸۲
بی سیم	۱۱۱
فرودگاه	۱۷۴
راه آهن مرکزی	۳۴
راه آهن کارون	۴۸
جمع	۳۸۴۹

مأخذ: سازمان مدیریت و نظارت بر تاکسیرانی شهرداری اهواز

۱۷ - ۸ - اقلام عمومی سازمان تاکسیرانی سال ۱۳۹۲

نوع	واحد	تعداد
آژانس تاکسی بی سیم	واحد	۶
آژانس تاکسی تلفنی تحت پوشش	واحد	۳۵۸
آژانس تاکسی راه آهن	واحد	۲
آژانس تاکسی فرودگاه	واحد	۲
آژانس بانوان	واحد	۶
پیک موتوری	واحد	۳۸
سرویس مدارس	دستگاه	۳۳۹۰
تعداد ایستگاه های ساماندهی شده سطح شهر	ایستگاه	۰
تعداد صدور پروانه بهره برداری حمل و نقل درون شهری	پروانه	۲
تشکیل پرونده تاکسی شخصی	پرونده	۳۴۹
تمدید پرونده تاکسی شخصی ویژه	پرونده	۹۱۵
تاکسی با عمر کمتر از ۵ سال	دستگاه	۱۲۳۸
تعداد تاکسی های با عمر بین ۵-۱۰ سال	دستگاه	۱۹۰۳
تعداد تاکسی های با عمر بین ۱۰-۱۵ سال	دستگاه	۳۴۹
تاکسی با عمر بیش از ۱۵ سال	دستگاه	۳۵۹
تعداد تاکسی متخلف تحویل پارکینگ داده شده	دستگاه	۲۰۵
تعداد تاکسی شاکی دار	دستگاه	۴۰۵
تعداد مدارک اخذ شده تاکسی متخلف	تعداد	۴۰۸۹
تعداد مدارک اخذ شده تاکسی شخصی	تعداد	۴۶۰۵



۱۷ - ۸ - اقلام عمومی سازمان تاکسیرانی سال ۱۳۹۲ (ادامه)

تعداد	واحد	نوع
۱۵۹	دستگاه	تعداد شخصی پارکینگی
۱۶۷	دستگاه	تعداد شخصی ویژه شاکی دار
۲۳۱۲	تعداد	صدور کارت شهری مالک
۱۹۲۴	تعداد	صدور کارت شهری کمکی
۹۴۳	تعداد	تشکیل پرونده خودرو تاکسی
۱۸۹۲	تعداد	تشکیل پرونده جهت اماکن

مأخذ: سازمان مدیریت و نظارت بر تاکسیرانی شهرداری اهواز

۱۷ - ۹ - آمار ناوگان تاکسیرانی بر حسب رنگ در شهر اهواز سال ۱۳۹۲

تعداد	نوع
۲۸۴۷	تاکسی زرد خورشیدی
۶۵	تاکسی سبز فسفری
۶۸۸	تاکسی سفید
۹	تاکسی نارنجی
۲۴۰	سایر رنگهای تاکسی
۳۸۴۹	جمع

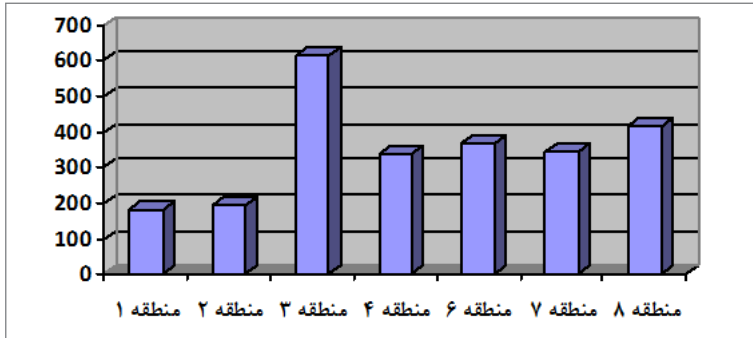
مأخذ: سازمان مدیریت و نظارت بر تاکسیرانی شهرداری اهواز

۱۷ - ۱۰ - اطلاعات مربوط به شبکه معابر شهر اهواز در سال ۱۳۹۲

مساحت پیاده رو (هزارمترمربع)	مساحت آسفالت (هزارمترمربع)	مساحت معابر (هزارمترمربع)	طول معابر (کیلومتر)	مناطق
۸۳۰	۲۲۳۰	۲۱۷۲	۱۸۵	منطقه ۱
۱۰۷۱	۲۰۸۰	۳۱۵۱	۱۹۷	منطقه ۲
۷۴۹	۳۰۱۲	۳۰۹۳	۶۱۱ / ۶	منطقه ۳
۱۷۶۵	۴۵۹۵	۶۳۶۰	۳۳۸	منطقه ۴
۱۸۰۱	۳۷۱۲	۴۹۰۰	۳۷۰	منطقه ۶
۱۷۲۲	۳۶۱۷	۵۳۱۲	۳۴۲	منطقه ۷
۱۵۲۴	۵۰۸۳	۶۶۰۸	۴۱۳	منطقه ۸
۹۴۶۲	۲۴۳۲۹	۳۱۵۹۶	۲۴۵۶ / ۶	جمع

مأخذ: معاونت حمل و نقل و ترافیک شهرداری اهواز

۱۷ - ۲ - نمودار طول معابر در مناطق هفتگانه شهرداری اهواز سال ۱۳۹۲



مبنا: جدول ۱۷ - ۱۰

۱۷ - ۱۱ - مشخصات پایانه های مسافربری شهر اهواز سال ۱۳۹۲

نام پایانه	سال تاسیس	مساحت (متر مربع)	نوع پایانه	موقعیت	آدرس
زاگرس	۱۳۶۰	۱۲,۲۲۴	درون استانی	منطقه ۷	بلوار پاسداران . قبل از میدان شهید بندر (چهار شیر)
سیاحت	۱۳۷۲	۳۹,۳۸۶	برون و درون استانی	منطقه ۶	انتهای خیابان انقلاب . واقع در میدان سه راهی خرمشهر
شرق	۱۳۸۰	۴۴,۷۱۵	برون و درون استانی	منطقه ۸	سه راه تپه
غرب	۱۳۸۰	۲,۰۰۰	درون استانی	منطقه ۶	سه راه حمیدیه
خلیج فارس	۱۳۹۱	۳,۵۰۰	درون استانی	منطقه ۸	بلوار آیت ... بهبهانی . ابتدای منازل کوی طلاب

مأخذ: سازمان پایانه های شهرداری اهواز

۱۷ - ۱۲ - مشخصات جایگاه های معاینه فنی شهر اهواز سال ۱۳۹۲

نام جایگاه	نوع مالکیت	مساحت (متر مربع)	تعداد خطوط سبک	تعداد خطوط سنگین	موقعیت
مرکز معاینه فنی شماره دو	شهرداری	۷۱۰۰	۴	۰	بلوار پاسداران . مقابل کوی ملت . جنب شهرداری منطقه ۳
مرکز معاینه فنی شماره یک	شهرداری	۶۶۰۰	۷	۰	۶ کیلومتر محور اهواز - خرمشهر . ابتدای ورودی خیابان ۲۲ بهمن . جنب شهرداری منطقه ۶
مرکز معاینه فنی شماره سه	خصوصی	-	۱	۱	برومی

مأخذ: سازمان پایانه های شهرداری اهواز



۱۷ - ۱۳ - تجهیزات هوشمندسازی حمل و نقل شهر اهواز سال ۱۳۹۲

شرح	منطقه ۱	منطقه ۲	منطقه ۳	منطقه ۴	منطقه ۶	منطقه ۷	منطقه ۸	جمع
تابلوی VMS سیستم تابلوهای متغییر خبری و نمایشگرهای چند منظوره	۳	۵	۰	۰	۰	۰	۰	۸
تقاطع‌های دارای چراغ راهنمایی معمولی	۷	۱	۲	۱	۰	۲	۰	۱۳
تقاطع‌های دارای چراغ راهنمایی هوشمند	۵	۵	۴	۷	۵	۳	۰	۲۹
محل‌های دارای چراغ چشمک زن	۱۸	۵۴	۴۸	۲۰	۲۱	۱۹	۳۸	۲۱۸
تعداد دوربین نظارت تصویری	۱۸	۹	۴	۹	۶	۴	۰	۵۰
تعداد دوربین ثبت تخلف سرعت غیرمجاز	۰	۴	۲	۴	۰	۲	۰	۱۲
تعداد دوربین ثبت تخلف عبور از چراغ قرمز	۰	۰	۰	۰	۰	۰	۰	۰

مأخذ: معاونت حمل و نقل و ترافیک شهرداری اهواز

۱۷ - ۱۴ - تعمیر و نگهداری تجهیزات هوشمند حمل و نقل شهر اهواز سال ۱۳۹۲

شرح	منطقه ۱	منطقه ۲	منطقه ۳	منطقه ۴	منطقه ۶	منطقه ۷	منطقه ۸	جمع
چراغ راهنمایی معمولی	۱۵	۱	۲	۳	۰	۳	۰	۲۴
چراغ راهنمایی هوشمند	۱۰	۱۳	۱۰	۲۱	۲۱	۶	۰	۸۱
چراغ چشمک زن	۰	۰	۰	۰	۰	۰	۰	۰
دوربین نظارت تصویری	۳۶	۱۶	۶	۴	۸	۶	۰	۸۲
تابلوی VMS سیستم تابلوهای متغییر خبری و نمایشگرهای چند منظوره	۰	۰	۰	۰	۰	۰	۰	۰
دوربین ثبت تخلف سرعت غیرمجاز	۰	۰	۰	۰	۰	۰	۰	۰
دوربین ثبت تخلف عبور از چراغ قرمز	۰	۰	۰	۰	۰	۰	۰	۰

مأخذ: معاونت حمل و نقل و ترافیک شهرداری اهواز

۱۷ - ۱۵ - سامانه های حمل و نقل هوشمند شهر اهواز سالهای ۹۲-۱۳۹۱

۱۳۹۲	۱۳۹۱	شرح
۴۸۳	۴۸۳	تعداد اتوبوس های مجهز به تجهیزات الکترونیکی (دستگاه)
۰	۰	تعداد ایستگاه های تجهیز شده به RTPIS (ایستگاه)
۰	۰	تعداد پارکینگ هوشمندسازی شده (جایگاه)
۱۰	۹	تعداد پایانه تخلیه اطلاعات (جایگاه)
۰	۰	تعداد تاکسی تجهیز شده به تجهیزات الکترونیکی (دستگاه)
۱۰۹	۱۱۷	تعداد مراکز شارژ کارت (جایگاه)
۱۵۳۷۸۴	۴۱۵۶۳۶	تعداد شهروند کارت فروخته شده (عدد)
۱۵۵	۳۲۳	تعویض سیستم کارت خوان اتوبوسها (دستگاه)
۷۶	۴۱	تعمیر یا تعویض تجهیزات مراکز فروش و شارژ شهروند کارت (دستگاه)
۱	۳	تعمیر یا تعویض تجهیزات پایانه های تخلیه اطلاعات (دستگاه)
۶۷	۴۹	تعمیر یا تعویض تجهیزات مربوط به شبکه فیبر نوری (دستگاه)
۵	۲۳۶	تعمیر یا تعویض تجهیزات مرکز کنترل ترافیک (دستگاه)
۸۲۰۰	۰	فیبر نوری نصب شده برای اتصال سیستم های هوشمند به مرکز کنترل ترافیک (متر)

مأخذ: معاونت حمل و نقل و ترافیک شهرداری اهواز

۱۷ - ۱۶ - تقاطع های چراغ دار و دارای دوربین شهر اهواز سال ۱۳۹۲

تعداد	شرح	
۹	چراغ راهنمایی معمولی	تقاطع هم سطح
۲۲	چراغ راهنمایی هوشمند	
۱۹۷	چراغ چشمک زن	
۱۷	دوربین نظارت تصویری	
۴	چراغ راهنمایی معمولی	میدان
۶	چراغ راهنمایی هوشمند	
۴۹	چراغ چشمک زن	
۱۸	دوربین نظارت تصویری	
۵	دوربین نظارت تصویری	تقاطع غیر همسطح
۱۵	دوربین نظارت تصویری	سایر

مأخذ: معاونت حمل و نقل و ترافیک شهرداری اهواز



۱۷-۱۷- پارکینگ های عمومی شهر اهواز به تفکیک مناطق هفتگانه شهرداری در سال ۱۳۹۲

مالکیت شهرداری					
ردیف	نام پارکینگ	منطقه	مساحت به متر مربع	ظرفیت ظرفیت	نشانی
۱	دولت ۱	منطقه ۲	۲۰۰۰	۸۵ - ۹۵	بلوار ساحلی کیانپارس، جنب پارک دولت
۲	دولت ۲	منطقه ۲	۲۰۰۰	۸۵ - ۹۵	بلوار ساحلی کیانپارس، جنب کتابخانه
۳	دولت ۳	منطقه ۲	۴۱۰۰	۲۰۰ - ۲۰۵	بلوار ساحلی کیانپارس، روبروی خ ۹
۴	دولت ۴	منطقه ۲	۳۶۰۰	۲۰۰ - ۲۰۵	بلوار ساحلی کیانپارس، روبروی خ ۱۳
۵	دانشگاه آزاد	منطقه ۴	۴۰۰۰	۲۶۶	فرهنگ شهر - جنب درب ورودی دانشگاه
۶	هتل نیشکر	منطقه ۴	-	-	گلستان جنب جهاد سازندگی
۷	کارگر غربی	منطقه ۴	۶۰۰۰	۲۸۰	گلستان، خ کارگر غربی - جنب دانشگاه آزاد
۸	لاله	منطقه ۷	۵۱۰۳	۲۵۰	جنب پل سوم، ورودی پارک لاله
۹	لاله یک	منطقه ۷	۲۰۰۰	۸۵	بلوار ساحلی شرقی، حدفاصل پل هفتم تا پل سوم
۱۰	ساحلی عامری	منطقه ۷	۱۸۰۰	۸۰	بلوار ساحلی شرقی، روبروی محله عامری
۱۱	پردیس	منطقه ۴	۳۰۰۰	۱۵۰	کوی پردیس، مقابل دانشگاه پیام نور
۱۲	شهید فهمیده	منطقه ۱	۹۴۸۰	۴۶۰	بلوار شهید فهمیده جنب فروشگاه رفاه
۱۳	سیاحتی (ساحل کارون)	منطقه ۱	۲۰۰۰	۹۵	انتهای بلوار شهید فهمیده، جنب پارک سیاحتی
۱۴	فرهنگ شهر	منطقه ۴	۶۰۰۰	۳۰۰	
۱۵	توقفگاه برومی	منطقه ۸	۴۸۰۰۰	۲۴۰۰	کیلومتر ده محور اهواز ماهشهر جنب سازمان عمران شهری
۱۶	سما یک	منطقه ۴	۱۰۰۰	۵۰	کوی مجاهد دانشگاه سما فاز ۱
۱۷	سما دو	منطقه ۴	۱۴۳۵	۷۲	کوی مجاهد دانشگاه سما فاز ۲
۱۸	امام رضا	منطقه ۸	۶۱۰۰	۳۰۵	جنب بیمارستان امیرالمومنین

۱۷-۱۷- پارکینگ های عمومی شهر اهواز به تفکیک مناطق هفتگانه شهرداری در سال ۱۳۹۲ (ادامه)

مالکیت بخش خصوصی					
ردیف	نام پارکینگ	منطقه	مساحت به متر مربع	ظرفیت خودرو	نشانی
۱	بیمارستان گلستان	منطقه ۴	۲۶۰۰	۱۸۰	بیمارستان گلستان
۲	فجر	خارج از محدوده	۴۱۷۰	۲۰۹	محور اهواز اندیمشک روبروی رهگشا
۳	شاهد	منطقه ۱	۲۰۰۰	۱۵۰	بعداز میدان شهدا به سمت پل سفید (معلق)
۴	نخل	منطقه ۱	۴۰۰۰	۲۱۰	خیابان شریعتی، جنب بازارچه چهارراه زند
۵	علی ابن مهزیار	منطقه ۷	۱۲۰۰	۶۰	بارگاه علی ابن مهزیار اهوازی
۶	طبقاتی کارون	منطقه ۱	۹۰۰۰	۵۰۰	خیابان سلمان فارسی
۷	محله	منطقه ۱	۲۷۰۰	۱۱۲	بلوار شهید فهمیده، ابتدای خیابان سلمان فارسی
۸	کریمی	منطقه ۱	۲۷۰۰	۱۴۵	خ شمشانی نبش مهدوی
۹	امام	منطقه ۱	۱۰۰۰	۴۰	خیابان امام شرقی
۱۰	مرکز خرید زیتون	منطقه ۳	۱۰۰۰	۵۵	خیابان زیتون، جنب میدان سنگر
۱۱	الغدیر	منطقه ۱	۱۸۰۰	۱۲۰	اتوبان آیت الله بهبهانی روبروی ترمینال خلیج فارس
۱۲	خلیج فارس	منطقه ۲	۶۳۰	۴۲	روستای سید خلف خیابان دوم ضلع غربی
۱۳	نمونه	منطقه ۶	۱۰۰۰	۵۰	کوی سلیم آباد
۱۴	کیا	خارج از محدوده	۱۲۰۰	۶۰	کیانپارس نبش شش غربی
۱۵	شهید معقولی	خارج از محدوده	۵۰۰۰	۲۵۰	محور اهواز اندیمشک
۱۶	باغ معین	منطقه ۱	۱۴۰۰	۷۰	مرکز شهر، مجتمع تفریحی اقامتی باغ معین
۱۷	علیرضا	منطقه ۱	۷۰۰	۳۸	فلکه شهدا، خیابان آزادگان، پشت هتل پارس
۱۸	حجاب	منطقه ۶	۱۲۰۰	۶۰	بلوار انقلاب، ابتدای پل راهنمائی و رانندگی
۱۹	سپیدار	منطقه ۷	۱۰۰۰	۵۵	سپیدار، جنب زندان سپیدار
۲۰	جمهوری	منطقه ۸	۴۰۰۰	۲۰۰	کوی رمضان، جنب بیمارستان امیرالمومنین



۱۷-۱۷- پارکینگ های عمومی شهر اهواز به تفکیک مناطق هفتگانه شهرداری در سال ۱۳۹۲ (ادامه)

مالکیت بخش خصوصی					
ردیف	نام پارکینگ	منطقه	مساحت به متر مربع	ظرفیت خودرو	نشانی
۲۱	کلینیک بقایی	منطقه ۴	۲۵۰	۱۳	مرکز شهر، خ رستگاری، جنب کلینیک بقایی
۲۲	عطار	منطقه ۱	۳۵۰	۱۸	خیابان آزادگان، جنب بانک صادرات
۲۳	سیتی سنتر	منطقه ۱	۲۵۰۰	۱۱۰	خیابان ۱۱ پاداد شهر، ساختمان سیتی سنتر
۲۴	فرودگاه	منطقه ۳	۴۰۰۰	۲۱۰	جنب فرودگاه بین المللی اهواز
۲۵	توقفگاه میثاق	منطقه ۳	۴۰۰۰	۲۰۰	جنب نیروگاه برق مدحج
۲۶	شرکت نورد لوله	منطقه ۴	۲۳۰۰	۱۰۰	شهرک نورد، جنب درب اصلی شرکت نورد
۲۷	فروشگاه لشکر	منطقه ۶	۸۰۰	۳۵	جنب درب اصلی پادگان لشکر ۹۲ زرهی
۲۸	تالار مهر	منطقه ۶	۲۴۰۰	۱۰۰	جنب پادگان لشکر ۹۲ زرهی، روبروی تالار مهر
۲۹	فولاد یک	منطقه ۸	۱۴۰۰	۵۶	بلوار صنایع فولاد، جنب درب شماره یک
۳۰	صنایع فولاد دو	منطقه ۸	۱۷۰۰	۷۰	بلوار صداقت، جنب درب شماره ۳ صنایع فولاد
۳۱	صنایع فولاد سه	منطقه ۸	۷۰۰	۳۰	بلوار صداقت، روبروی شرکت ورق عریض
۳۲	غفاری	منطقه ۱	۵۲۰	۲۶	خیابان غفاری بین مولوی و خاقانی
۳۳	شهدای زرگان	منطقه ۳	۱۵۰۰	۷۵	بلوار پاسداران بالاتر از مجتمع المینیوم روبروی شرکت توانیر
۳۴	انقلاب	منطقه ۶	۳۸۸۵	۱۹۵	خیابان انقلاب جنب گاراژ دزفول قدیم
جمع	۷۵۸۰۵	۳۸۴۴	xx	-	-

مأخذ: سازمان پایانه های شهرداری اهواز

بخش دوم: شهرسازی و معماری

۱۷ - ۱۸ - مساحت پهنه های بافت فرسوده و فعالیت های صورت گرفته در بافت فرسوده شهر اهواز سال ۱۳۹۲

شرح	منطقه ۱	منطقه ۳	منطقه ۴	منطقه ۶	منطقه ۷	جمع
مساحت پهنه های بافت فرسوده (هکتار)	۳۲۵/۴	۵۶/۵۲	۸۶/۸۲	۳۴۵/۶	۲۷۹/۰۴	۱۱۰۱/۸۴
تعداد افراد معرفی شده به بانک (نفر)	۸۷	۱	۱۹	۱۶	۴۸	۱۷۱
تعداد پروانه های صادر شده (مسکونی - تجاری) بافت فرسوده	۸۷	۱	۹	۰	۴۳	۱۴۰
مساحت عرصه پروانه های صادر شده (مسکونی - تجاری) بافت فرسوده (مترمربع)	۶۶۷۵۰۹	۷۵	۳۷۰۷	۱۶۰۲/۸	۲۱۱۲۰	۶۹۴۰۱۴
تعداد واحدهای مسکونی احداثی	۲۱۹	۱	۲۴	۱۹	۱۹۰	۴۵۳
مبلغ تخفیفات عوارض (ریال)	۳۲۴۶۲۲۳۵۷۰	۰	۲۳۵۶۹۸۳۶	۰	۱۴۵۹۸۸۵۵۴۸۷	۱۸۰۸۰۶۸۸۸۹۳

مأخذ: معاونت های شهرسازی و معماری مناطق هفتگانه شهرداری اهواز

۱۷ - ۱۹ - تعداد و مساحت پروانه های ساختمانی صادر شده به تفکیک مناطق شهرداری سال ۱۳۹۲

منطقه	تعداد	مساحت زمین (مترمربع)	مساحت زیر بنا (مترمربع)
۱	۵۵۹	۱۱۸۲۲۲	۳۰۱۹۶۴
۲	۶۲۰	۱۳۹۳۹۱	۵۸۲۸۰۹
۳	۴۸۴	۸۹۳۶۲	۲۸۰۰۵۲
۴	۱۰۹۲	۱۹۶۰۶۷۸	۴۹۰۶۹۴
۶	۴۴۵	۱۹۴۳۳۹	۱۸۳۳۱۵
۷	۳۹۱	۵۵۲۲۴	۱۲۵۷۷۲
۸	۴۷۸	۲۱۰۳۲۷	۲۶۸۲۷۰
جمع	۳۹۶۹	۲۷۶۷۵۴۳	۲۲۳۲۸۷۶

مأخذ: معاونت های شهرسازی و معماری مناطق هفتگانه شهرداری اهواز



بخش سوم: عمران

۱۷ - ۲۰ - خلاصه بودجه مصوب وظیفه عمران شهری سال های ۹۱ و ۹۲ شهرداری اهواز (ارقام به میلیون ریال)

ردیف	شرح برنامه	بودجه سال ۱۳۹۲		بودجه سال ۱۳۹۱			
		درصد از کل	مصوب	درصد از کل	عملکرد	درصد از کل مصوب	
۳۰۱	برنامه برنامه ریزی توسعه شهری	۴	۱۶۹,۷۵۰	۷	۱۳۸,۹۹۰	۶	۱۸۸,۲۳۰
۳۰۲	برنامه هدایت و دفع آبهای سطحی داخل شهری	۶	۲۸۱,۷۴۹	۱	۱۲,۷۳۵	۲	۵۶۷۰۰
۳۰۳	برنامه حمل و نقل و بهبود عبور و مرور شهری	۵۲	۲,۳۶۹,۹۶۲	۶۶	۱,۳۳۸,۰۳۱	۶۰	۲,۰۳۷,۵۴۰
۳۰۴	برنامه ایجاد تاسیسات حفاظتی شهرها	۲	۷۶,۴۶۶	۰	۱,۵۶۹	۲	۶۲۳۰۰
۳۰۵	برنامه بهبود محیط شهری	۲۴	۱,۰۹۶,۰۲۵	۱۹	۳۹۳,۷۷۴	۲۱	۷۲۸,۲۴۱
۳۰۶	برنامه ایجاد اماکن و فضاهای ورزشی، تفریحی و توریستی	۳	۱۴۴,۹۶۰	۲	۵۰,۱۴۱	۱	۵۰,۰۰۰
۳۰۷	برنامه ایجاد سایر تاسیسات و تسهیلات شهری	۵	۲۰۹,۰۸۸	۱	۲۴,۶۷۲	۵	۱۶۶,۳۰۰
۳۰۸	برنامه ایجاد تاسیسات درآمد زا	۲	۸۰,۰۰۰	۰	۴,۹۷۹	۰	۱۴۱۰۰
۳۰۹	برنامه هزینه های پیش بینی نشده و دیون عمرانی	۳	۱۵۷,۰۰۰	۴	۷۲۵۰۱	۳	۱۰۰,۰۰۰
۰	علی الحساب عمرانی	۰	۰	۰	۰	۰	۰
۳۵	جمع کل	۱۰۰	۴,۵۸۵,۰۰۰	۱۰۰	۲,۰۳۷,۳۹۲	۱۰۰	۳۴۰,۳۴۱۱

مأخذ: معاونت برنامه ریزی و توسعه شهرداری اهواز

توضیح: عملکرد مذکور در حوزه عمرانی مطابق جدول فوق می باشد نشانه تمامی عملکرد شهرداری اهواز در حوزه عمران شهری نمی باشد به علت اینکه این عملکرد بر اساس دفاتر مالی تهیه می گردد و نوع حسابداری شهرداری نقدی است و فقط مبالغ نقدی پرداختی به بخش عمرانی در دفاتر مالی ثبت می گردد. و عملکرد شهرداری در بخش توسعه و عمران شهری بیشتر از مبالغ ذکر شده می باشد.

۱۷ - ۲۱ - خلاصه گزارش پروژه های توسعه و عمران تکمیل شده شهرداری اهواز

نام حوزه	تعداد	مبلغ قرارداد (میلیون ریال)
منطقه ۱	۲۶۸	۲۴۶,۸۲۷
منطقه ۲	۳۶۲	۶۷۲,۲۰۰
منطقه ۳	۲۲۸	۳۵۰,۴۶۸
منطقه ۴	۱۷۶	۲۷۶,۹۱۰
منطقه ۶	۱۱۳	۱۸۹,۲۶۲
منطقه ۷	۲۰۱	۲۲۲,۷۲۲
منطقه ۸	۱۳۶	۱۸۵,۴۸۴
معاونت حمل و نقل و ترافیک	۵۳	۳۲۰,۴۷۵
معاونت شهرسازی و معماری	۸۳	۳۲۱,۶۰۵
معاونت فنی و عمرانی	۹۰	۱,۲۸۳,۹۶۵
معاونت برنامه ریزی و توسعه	۲۵	۳۶,۶۳۰
جمع	۱۷۳۵	۴,۱۰۶,۵۴۶

وضعیت پروژه های عمرانی

توضیح: قابل ذکر است که پروژه های مذکور بدون در نظر گرفتن پروژه قطار شهری می باشد.

۱۷ - ۲۲ - خلاصه گزارش پروژه های توسعه و عمران در حال اجرا شهرداری اهواز

نام حوزه	تعداد	مبلغ قرارداد (میلیون ریال)
منطقه ۱	۳۳	۳۰۴,۲۷۲
منطقه ۲	۳۳	۲۲۷,۳۲۶
منطقه ۳	۴۷	۱۳۷,۴۵۸
منطقه ۴	۳۵	۱۴۵,۱۹۰
منطقه ۶	۳۱	۱۵۱,۰۹۲
منطقه ۷	۱۷	۶۴,۶۸۵
منطقه ۸	۵۵	۱۳۳,۴۶۳
معاونت حمل و نقل و ترافیک	۸	۱۱,۹۷۰
معاونت شهرسازی و معماری	۱۹	۳۴,۲۷۲
معاونت فنی و عمرانی	۲۴	۱,۵۱۰,۱۴۸
معاونت برنامه ریزی و توسعه	۲۷	۹۹,۹۳۲
جمع	۳۲۹	۲,۸۱۹,۸۰۹

وضعیت پروژه های عمرانی

توضیح: قابل ذکر است که پروژه های مذکور بدون در نظر گرفتن پروژه قطار شهری می باشد.



بخش چهارم: خدمات شهری

۱۷ - ۲۳ - آمار طراحی فضای سبز شهر اهواز در سال ۱۳۹۲

مناطق	طراحی فضای سبز		ساماندهی فضای سبز		کل	
	تعداد	مترمربع	تعداد	مترمربع	تعداد	مترمربع
منطقه ۱	۱	۲۰,۰۰۰	۱	۱۲,۰۰۰	۱	۳۲,۰۰۰
منطقه ۲	۲	۲۴,۰۰۰	۰	۰	۲	۲۴,۰۰۰
منطقه ۳	۲	۱۶,۰۰۰	۱	۷,۰۰۰	۲	۲۳,۰۰۰
منطقه ۴	۴	۴۳,۰۰۰	۱	۲۵,۰۰۰	۴	۶۸,۰۰۰
منطقه ۵	۲	۷۵,۰۰۰	۰	۰	۲	۷۵,۰۰۰
منطقه ۶	۲	۲۲,۰۰۰	۰	۰	۲	۳۲,۰۰۰
منطقه ۷	۲	۲۸,۰۰۰	۰	۰	۲	۲۸,۰۰۰
منطقه ۸	۷	۲۱۰,۰۰۰	۰	۰	۷	۲۱۰,۰۰۰
جمع	۲۲	۴۳۸,۰۰۰	۳	۴۴,۰۰۰	۲۲	۴۸۲,۰۰۰

مأخذ: سازمان پارک ها و فضای سبز شهرداری اهواز

۱۷ - ۲۴ - وضعیت فضای سبز در شهر اهواز بر حسب مترمربع در سال ۱۳۹۲

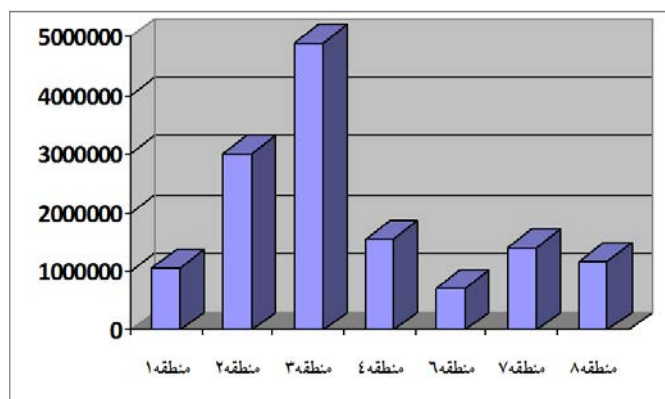
منطقه	منطقه ۱		منطقه ۲		منطقه ۳		منطقه ۴		شرح
	تعداد	مساحت	تعداد	مساحت	تعداد	مساحت	تعداد	مساحت	
جمع کل	۱۹۰	۱,۰۵۸,۲۰۸	۱۲۱	۳,۰۱۶,۹۲۳	۱۷۲	۴,۸۹۰,۲۹۳	۲۲۸	۱,۵۵۹,۵۳۰	
انبوه کاری	۲	۱۸,۱۰۰	۵	۸۹۷,۴۶۷	۱۷	۱۲۹,۹۹۵	۵۸	۴۳۰,۳۶۵	
پارک محله ای	۱۱	۲۱۸,۲۹۳	۱۸	۳۵۴,۸۵۴	۱۹	۳۸۳,۲۲۱	۲۲	۳۸۸,۲۶۸	
پارک منطقه ای	۱	۱۵۰,۰۰۰	۴	۸۰۲,۸۶۳	۱	۳,۰۰۰,۰۰۰	۰	۰	
پارک ناحیه ای	۷	۲۵۱,۴۰۸	۲	۱۲۳,۵۰۰	۱	۷۵,۰۰۰	۲	۱۶۸,۱۲۰	
پارک همسایگی	۱۲	۲۵,۳۸۲	۷	۲۴,۱۳۰	۱۸	۴۲,۵۷۲	۲۱	۵۲,۹۵۵	
فضای سبز - آیلند و بلوار	۳۹	۱۴۲,۴۱۷	۳۰	۱۸۷,۶۶۲	۵۵	۵۵۳,۶۵۱	۴۵	۲۵۸,۴۶۴	
فضای سبز - ریویژ	۷۹	۱۵۷,۸۶۸	۳۳	۳۶۳,۱۹۵	۴۰	۳۱۶,۸۲۹	۳۲	۸۷,۴۳۳	
فضای سبز میدین	۷	۱۵,۸۷۰	۸	۲۸,۹۳۲	۱۶	۹۲,۳۸۱	۱۷	۴۲,۷۱۳	
فضای سبز لچکی یا قطعات فضای سبز	۳۲	۷۸,۸۷۰	۱۴	۱۵۳,۳۲۰	۱۰	۲۹,۹۳۹	۳۱	۱۳۱,۲۱۲	

۱۷ - ۲۴ - وضعیت فضای سبز در شهر اهواز بر حسب مترمربع در سال ۱۳۹۲ (ادامه)

منطقه ۸		منطقه ۷		منطقه ۶		منطقه
مساحت	تعداد	مساحت	تعداد	مساحت	تعداد	شرح
۱,۱۸۴,۱۴۶	۳۹۷	۱,۴۰۱,۹۱۴	۱۴۲	۷۱۰,۳۳۷	۱۲۶	جمع کل
۱۰۴,۵۲۴	۲۳	۳۰۱,۷۰۷	۱۲	۱۱۷,۵۷۰	۲	انبوه کاری
۱۶۸,۴۱۳	۱۳	۲۲۷,۶۵۶	۷	۱۴۹,۰۲۸	۹	پارک محله ای
۰	۰	۳۰۵,۰۰۰	۲	۰	۰	پارک منطقه ای
۸۸,۵۰۰	۱	۶۹,۰۴۰	۱	۰	۰	پارک ناحیه ای
۵۵,۴۳۹	۱۸	۳۲,۳۹۱	۱۲	۲۴,۴۱۱	۸	پارک همسایگی
۱۹۸,۳۱۵	۵۳	۲۴۸,۴۱۸	۳۲	۲۱۱,۷۶۸	۴۶	فضای سبز - آپلند و بلوار
۵۳۱,۰۷۸	۲۶۰	۰	۰	۱۶۰,۸۴۰	۳۷	فضای سبز - ریفیوژ
۲۴,۳۲۱	۷	۳۳,۸۳۷	۱۱	۲۳,۹۹۹	۱۲	فضای سبز میداین
۱۳,۵۵۶	۲۲	۱۸۳,۸۶۵	۶۵	۲۴,۷۲۱	۱۲	فضای سبز لچکی یا قطعات فضای سبز

مأخذ: معاونت خدمات شهری مناطق شهرداری اهواز

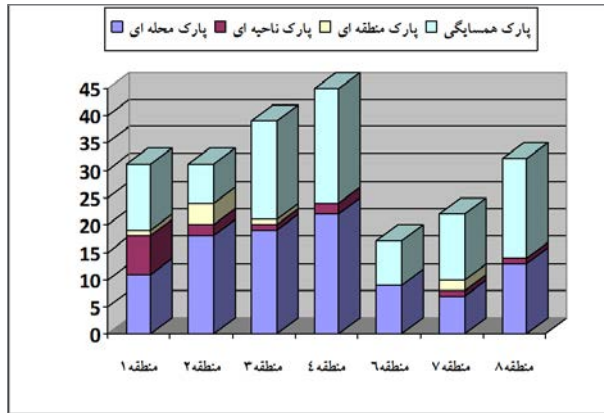
۱۷ - ۳ - مساحت فضای سبز در مناطق هفتگانه شهرداری اهواز سال ۱۳۹۲



مینا، جدول ۱۷ - ۲۴



۱۷ - ۴ - توزیع پارک های شهر اهواز به تفکیک مناطق هفتگانه سال ۱۳۹۲



میدان: جدول ۱۷ - ۲۴

۱۷ - ۲۵ - وضعیت احداث فضای سبز جدید در شهر اهواز برحسب مترمربع در سال ۱۳۹۲

منطقه	منطقه ۱	منطقه ۲	منطقه ۳	منطقه ۴	منطقه ۶	منطقه ۷	منطقه ۸
مساحت	۱۵۵,۷۳۹	۲۶۰,۱۰۰	۱۸۶,۰۰۰	۱۸۱,۱۲۵	۸,۲۰۰	۱۰۰,۵۳۲	۶۸,۱۳۷

۱۷ - ۲۶ - سرانه و مساحت کل فضای سبز شهر اهواز طی سالهای ۹۲-۱۳۹۰

شرح	۱۳۹۰	۱۳۹۱	۱۳۹۲
مساحت فضای سبز (متر مربع)	۱۳۵۶۷۷۷۰	۱۴۵۵۳۸۱۱	۱۳۸۲۱۳۸۶
سرانه (متر مربع به ازای هر نفر)	۱۲/۲	۱۲/۸	۱۱/۸

مأخذ: معاونت خدمات شهری مناطق شهرداری اهواز

۱۷ - ۲۷ - اطلاعات پارک های طبیعی شهر اهواز سال ۱۳۹۲

نام	موقعیت	وسعت (هکتار)
شهروند	منطقه ۳ - انتهای زویه	۳۰۰

مأخذ: سازمان پارک ها و فضای سبز شهرداری اهواز

۱۷ - ۲۸ - تحویل نهال به مناطق توسط سازمان پارکها و فضای سبز شهرداری سال ۱۳۹۲

نوع نهال	منطقه ۱	منطقه ۲	منطقه ۳	منطقه ۴	منطقه ۶	منطقه ۷	منطقه ۸
درخت (اصله)	۳۵۰	۴,۶۴۳	۷۹۰	۶,۸۳۰	۴,۹۰۲	۵۰۲	۲,۰۲۰
درختچه (اصله)	۱۶,۲۵۱	۸۹,۹۷۷	۷۰,۹۹۹	۳۲,۹۱۱	۳۷,۵۸۴	۲۷,۳۴۴	۲۰,۹۱۳
نشا (تعداد)	۱۱۷,۳۰۱	۲۰۶,۳۸۷	۲۰۹,۱۰۰	۲۰,۵۳۱	۹,۹۸۰	۱۹۵,۹۰۸	۱۱,۰۹۷
گیاهان پوششی (تعداد)	۲۷,۰۵۰	۵۹,۳۷۰	۱۶,۶۱۰	۶۲,۸۱۵	۹,۶۸۰	۱۸,۴۲۰	۸,۱۵۰
چمن (مترمربع)

مأخذ: سازمان پارک ها و فضای سبز شهرداری اهواز

۱۷ - ۲۹ - فعالیت نهالستان سازمان پارکها و فضای سبز شهرداری اهواز سال ۱۳۹۲

نوع نهال	تولید نهالستان سازمان	تولید نهالستان شهروند	خرید نهال از بخش خصوصی
درخت (اصله)	۹۰۰	۳۳۲,۰۰۰	۲,۷۲۵
درختچه (اصله)	۳۰,۲۵۶	۵۰۷,۰۰۰	۱,۴۳۸
نشا (تعداد)	۱۳۲,۸۶۰	۲۰۰,۰۰۰	۲۲۲,۰۶۰
گیاهان پوششی (تعداد)	۲۳۰,۶۹۰	۵,۰۰۰	۰
چمن (مترمربع)	۰	۰	۰

مأخذ: سازمان پارکها و فضای سبز شهرداری اهواز

۱۷ - ۳۰ - اطلاعات فضای سبز در شهر اهواز در سال ۱۳۹۲

عنوان	واحد	سال ۹۱	سال ۹۲
هزینه نگهداری فضای سبز تحت پوشش شهرداری	میلیون ریال	۱۴۲۶۴۶	۱۱۵۷۷۴
طراحی شبکه آبیاری بارانی و قطره ای	مترمربع	۱۵۰۰۰۰	۱۳۰۰۰۰
طراحی شبکه توزیع آب	مترمربع	۴۱۲۲۱	۳۵۱۰۱
طراحی خط انتقال آب	خطوط ۲۰۰الی ۸۰۰میلیمتر	۱۱۲۸۳	۱۰۴۰۴
تولید گل‌های فصلی جهت کاشت در سطح مناطق	گلدان	۷۱۴۱۲۳	۳۳۳۸۶۰
تولید نهال جهت کاشت در سطح مناطق	اصله	۵۲۴۲۵۴	۸۷۰۱۵۶
تولید درختان و درختچه‌های زینتی خاص و کمیاب جهت کاشت	اصله	۵۳۰۰۰	۶۱۰۰۰

مأخذ: سازمان پارکها و فضای سبز شهرداری اهواز

۱۷ - ۳۱ - کاشت نهال در مناطق سال ۱۳۹۲

نوع نهال	منطقه ۱	منطقه ۲	منطقه ۳	منطقه ۴	منطقه ۶	منطقه ۷	منطقه ۸
درخت (اصله)	۳,۱۴۱	۱,۰۰۳	۴,۸۲۰	۵,۹۹۴	۳۴۰	۱,۲۱۰	۸۹۲
درختچه (اصله)	۵۹,۰۱۲	۵۴,۵۲۵	۳۰,۲۵۰	۳۸,۹۹۹	۲۶,۰۳۱	۱۲,۵۴۸	۱۰,۳۹۴
نشا (تعداد)	۵۱,۳۴۵	۳۶۳,۳۷۰	۶۳,۲۵۰	۴۴,۳۲۴	۱۵۳,۶۰۰	۴۵۵,۱۲۸	۶۹۷,۶۴۹
گیاهان پوششی (تعداد)	۱۴۷,۸۹۵	۳۵,۱۸۰	۳۶,۴۰۰	۸۷,۰۱۶	۵,۰۰۰	۱۹,۲۰۰	۴,۷۰۰
چمن (مترمربع)	۷,۳۸۵	۱,۵۰۰	۱۳,۱۰۰	۶,۱۸۰	۲,۰۰۰	۶۸,۲۹۳	۱,۵۴۵
بذرپاشی گل‌های فصلی در خزانه (مترمربع)	۶,۰۰۱	۶,۰۰۰	۳,۳۵۰	۳,۰۵۴	۲,۲۵۰	۱,۴۰۰	۷,۸۰۰

مأخذ: معاونت خدمات شهری مناطق شهرداری اهواز



۱۷ - ۳۲ - فعالیت فضای سبز مناطق در شهر اهواز در سال ۱۳۹۲

فعالیت	منطقه ۱	منطقه ۲	منطقه ۳	منطقه ۴	منطقه ۶	منطقه ۷	منطقه ۸	جمع
بخش کود حیوانی (مترمربع)	۶۰۱۳۰	۱۶۱۸۰۰	۸۰۰۰۰	۷۸۸۳	۲۱۰۲۰	۱۸۶۸۲	۵۷۵۷۰	۴۰۷۰۸۵
بخش کود شیمیایی (مترمربع)	۱۷۵۰	۸۶۱۵۰	۱۴۹۳۵۰	۱۵۴۹	۲۴۰۰	.	۱۳۷۷	۲۴۲۵۷۶
کاشت چمن (مترمربع)	۷۳۸۵	۲۰۶۵۰	۲۴۲۲۳۰	۱۱۹۱۷	۳۵۰۰	۷۱۲۹۳	۸۶۳۰۳	۴۴۲۲۷۸
کاشت درختچه زینتی (اصله)	۴۲۳۳۵	۴۰۶۷۰	۵۶۹۰۰	۲۵۳۶۶	۲۵۳۴۴	۱۲۳۷۸	۸۳۷۱	۲۱۱۱۴۶۴
کاشت گلهای فصلی یا نشانی (مترمربع)	۳۱۵۶۱	۷۸۶۰۰	۸۱۶۳۰	۴۱۷۰۸	۲۱۱۰۰	۱۵۰۹۲	۳۰۳۰۷	۳۰۰۹۹۸
کاشت نهال درخت (اصله)	۳۳۴۴	۲۰۰۵	۶۹۴۰	۲۹۴۰	۳۴۰	۱۳۶۰	۸۹۲	۱۷۸۲۱
کاشت گیاهان پوششی / تعداد	۱۴۸۷۹۵	۸۱۰۸۰	۳۹۸۰۰	۵۸۱۴۶	.	.	۲۰	۳۲۷۸۴۱
هرس درختان (اصله)	۳۷۶۹۸	۱۳۴۵۵۰	۱۵۹۵۰	۶۵۱۳۴	۲۱۷۰	۱۶۳۳۰	۲۶۵۷	۲۷۴۴۸۹
هرس فرم درختچه	۱۸۷۵۸	۶۵۵۲۰۰	۱۰۶۷۰۰	۴۳۱۱۷	۲۶۳۶۰	۲۳۵۹۰	۱۵۷۰۶۰	۱۰۰۳۰۷۸۵
هرس فرم ناترک	۱۶۴۱۴	۲۶۴۰۰۰	۸۹۹۰۰	۱۳۹۰۳۹	۳۴۱۰۰۰	۱۰۷۷۰	۲۶۰۴۱	۸۸۷۱۶۴
وجین علف هرز (مترمربع)	۱۳۷۵۰۵	۱۳۶۸۰۰۰	۳۱۵۶۰۰	۴۷۶۳۴۲	۱۶۲۰۰۰۰	۴۵۳۲۲۰	۱۲۵۸۸۷۷	۵۶۳۰۰۴۴
قطع درخت (اصله)	۴۹	.	.	۳۳۳۲۱	۲۰	۸۵	.	۳۳۲۸۷۵
چمن زنی (مترمربع)	۲۹۲۵۵۲۵	۳۴۴۴۰۰۰	۸۷۰۱۰۰۰	۲۸۳۶۸۲	۷۳۳۳۵۰۰	۶۲۰۸۵۵۰	۲۶۷۷۱۴۵	۳۶۰۹۳۰۴۰۲
قطع درخت خشک شده (اصله)	۴۳	۴۱۹	.	۹۶۹	۱۵۱	.	۵۰	۱۰۶۳۲
خاکبرداری (مترمکعب)	۲۱۷	۳۶۶۰۰	۲۸۳۹	۳۶۹۰	۱۳۵	۵۶	۹۸۵۰	۵۲۰۳۸۷
خاکریزی (مترمکعب)	۱۲۰۲	۲۳۷۰۰	۱۸۲۱	۵۱۲۹	۳۸۰	۳۰۱۸۷	۲۸۴۵۴	۹۰۰۸۷۳

۱۷ - ۳۲ - فعالیت فضای سبز مناطق در شهر اهواز در سال ۱۳۹۲ (ادامه)

فعالیت	منطقه ۱	منطقه ۲	منطقه ۳	منطقه ۴	منطقه ۵	منطقه ۶	منطقه ۷	منطقه ۸	جمع
پایپ سازی و آماده سازی بستر کشت (مترمربع)	۴۰.۷۴۵	۱۸۴.۲۱۹	۱۷۸۷.۰۰۰	۱۵۲۵۱۹	۰	۶۰.۰۰۰	۳۱۶.۰۰	۱۳۶۴۱۵	۲.۴۴۰.۱۹۸
احداث زه کش (متر)	۰	۰	۳۰.۰۰۰	۰	۰	۱۰۰	۰	۵۴۴	۳۰.۶۴۴
مبارزه با آفات و بیماری ها (مورد)	۱۳۳۹۰	۱۱۶۴۰	۰	۸۴۰	۵۳	۵۳	۵۰	۰	۲۵.۹۷۳
پاکسازی (مترمربع)	۸۶۹۸۱۳۰.۲	۶۰۹۹۴۴۶۰	۴۵۶۴۵۵۵۰	۱۳۰۰۱	۸۴۰.۰۰۰.۰۰۰	۰	۱۵۶۱۵۰	۰	۲۰۲.۱۸۹.۴۶۳
سمپاشی (مترمربع)	۱۳۵۷۵	۶۵۵۰۰	۸۵۵۰۰	۱۵۳۴۵	۱۳۸۰۱۱	۲۵۰	۲۵۰	۲۶۵۹۰	۳۴۴.۷۷۱
مساحت آبیاری شده با آب شرب (مترمربع)	۱۹۴۴۶۶۷	۳۶۲۴۴۲۸	۹۲۷۰۶۰۳	۵۹۲۰۰۲۹	۵۰۵۷۱۸۸	۰	۸۱۱۳۵۵۰	۷۷۶۴۶۵۰	۴۱.۶۹۳.۱۱۵
مساحت آبیاری شده با نانکر آب خام (مترمربع)	۱۴۷۴۴۳۵	۲۵۴۰۶۴۸	۲۷۵۳۴۳۱	۷۵۶۳۲۶۹	۳۲۳۱۵۷۶	۰	۳۵۶۰۸۷	۶۱۶۳۷۰۸	۲۸.۲۹۳.۱۵۴
مساحت آبیاری شده با شبکه لوله گذاری آب خام (مترمربع)	۷۸۳۴۸۵۴	۲۵۳۲۸۶۴۴	۳۰۵۱۲۶۶۷	۲۹۷۵۳۰۴	۰	۰	۰	۰	۶۶۶۵۱.۴۶۹
مساحت آبیاری شده با آبیاری غرقابی (مترمربع)	۰	۸۲۴۰.۷۳۶	۰	۰	۰	۰	۴۵۳۹۳۱۶	۰	۱۲.۷۸۰.۰۰۵۲
مساحت آبیاری شده با آبیاری بارانی (مترمربع)	۰	۱۰.۵۷۲.۱۲۰	۰	۰	۰	۰	۰	۰	۱۰.۵۷۲.۱۲۰
مساحت آبیاری شده با آبیاری قطره ای (مترمربع)	۰	۴۵۶.۰۰۰	۰	۰	۰	۰	۰	۰	۴۵۶.۰۰۰

مأخذ: معاونت خدمات شهری مناطق هفتگانه شهرداری اهواز



۱۷ - ۳۳ - فعالیت اجرائیات خدمات شهری مناطق هفتگانه شهرداری اهواز سال ۱۳۹۲

شرح	منطقه ۱	منطقه ۲	منطقه ۳	منطقه ۴	منطقه ۵	منطقه ۶	منطقه ۷	منطقه ۸	جمع
اجرای احکام کمیسیون ماده ۱۰۰ با همکاری و هماهنگی	۰	۷	۲۷	۴۵	۳	۷	۲	۹۱	
اخذ تعهد ثبتی و کتبی از شهروندان (مورد)	۸۷۳	۶۰۱	۱۱	۱۵۰	۲۷۶	۲۳۳	۵۲۰	۲۶۶۴	
انجام عملیات مشترک با مناطق	۶۴	۵۲	۶۳	۴۴	۱۵۰	۴۷	۵۴	۴۷۴	
پرونده ارجاعی به کمیسیون ماده ۱۰۰	۶۰۸	۱۱	۷۳	۷۰	۵۶	۶۳۸	۲۷۰	۱۷۲۶	
پلمپ و فک پلمپ واحدهای تجاری	۷۱	۴	۶	۰	۵۸	۴۴	۷	۱۹۰	
پیگیری گزارشات و تخلفات شهری و فضای سبز (مورد)	۵۱۳	۶۶۸	۱۲۸۵	۲۰۴	۴۶۲	۷۲۶	۴۰۵	۴۲۶۳	
تخریب دیواره های خطر ساز (مورد)	۵	۱۹	۰	۴	۰	۲۳	۱	۵۲	
ترخیص کالا از اجرائیات	۹۵۸	۶۲۳	۲۴۱	۱۵۸	۲۵۲	۱۵۱	۳۳۲	۲۷۱۵	
جلوگیری از تخلفات ساختمانی	۲۲۹	۶۴۴	۸۹۱	۵۳۷	۴۹۱	۲۱۳	۷۰۷	۳۷۱۵	
جمع آوری احشام	۲۲۱	۶	۲۸	۴	۱۵	۲۵	۴	۳۰۲	
جمع آوری پلاکارد غیر مجاز (مورد)	۳۳۳	۴۷	۹۷۸	۲۲۲	۳۱۷	۸۳	۱۵۴	۲۱۳۴	
جمع آوری سد معبر	۱۱۶۹	۷۸۹	۳۲۸۹	۳۴۲	۳۵۶	۵۶۱	۳۹۸	۶۹۰۴	
جمع اوری متکدی	۳۱	۲۳	۲	۱۰	۴	۱	۱	۷۲	
رفع تصرفات عدوانی	۱۸	۳۵	۹۷	۴۱	۲۷۳	۳۸	۱۵	۵۱۷	
شرکت عملیات مشترک با نیروی انتظامی	۳۶	۳۳	۳۵	۱۸	۶۴	۲۵	۵	۲۱۶	
صدور اخطاریه	۱۱۰۱	۹۶۲	۱۴۷۳	۲۳۷	۱۰۴۱	۷۴۳	۷۹۶	۶۳۵۳	

مأخذ: معاونت خدمات شهری مناطق هفتگانه شهرداری اهواز

۱۷ - ۳۴ - فعالیت زیباسازی مناطق هفتگانه شهرداری اهواز سال ۱۳۹۲

شرح	منطقه ۱	منطقه ۲	منطقه ۳	منطقه ۴	منطقه ۵	منطقه ۶	منطقه ۷	منطقه ۸	جمع
احداث آبنما(مورد)	۰	۱۲	۰	۰	۰	۰	۰	۰	۱۲
احداث آلاچیق(مورد)	۰	۸	۰	۰	۰	۰	۰	۰	۸
پاکسازی و امحاء و نازیبایی از بدنه شهری(مورد)	۲۶۸	۱۲۰۲۰	۶۳۵	۵۲	۰	۳۵	۱۰۱۲۰	۲۳۱۳۰	
ترمیم و مرمت نما(مورد)	۱۰	۰	۲۷	۹	۰	۰	۰	۰	۴۶
تعمیرات داخلی برق ساختمانهای اداری(مورد)	۳	۰	۹۳۱	۵۴	۰	۲۹۸	۱۹۳	۱۴۷۹	
رنگ آمیزی آبنما(مورد)	۱۵۴۵	۶۲	۱	۱	۰	۰	۰	۰	۱۶۰۹
رنگ آمیزی المانهای شهری و سنگ های ترافیکی(متر مربع)	۱۲۵۰	۲۱۸	۳۳۵	۳۲	۱۸۰۰	۵۳۲	۵۰	۴۲۱۷	
رنگ آمیزی جدول (متر)	۳۷۹۷	۲۴۲۰	۷۸۶۰	۲۰۲	۸۸	۵۷۰	۴۷۹۰	۱۹۷۲۷	
رنگ آمیزی گاردریل(متر)	۱۲۸۶	۵۲۱	۲۸۸	۰	۰	۰	۷۰	۲۱۶۵	
رنگ آمیزی و سایل بازی کودکان (مورد)	۲۹۷	۶	۵	۰	۰	۱۴۲	۵	۴۵۵	
رنگ آمیزی و نقاشی روی دیوارها(متر مربع)	۶۰۵۰	۷۸۶۰	۳۹۷۰	۰	۰	۲۴۳۰	۹۵۰۰	۲۹۸۱۰	
صدور اخطاریه(مورد)	۲۸۰	۱۹۰	۰	۰	۴۴۲	۱۳۱	۶۵	۱۱۰۸	
صدور مجوز نصب تابلو بنر و پلاکارد(عدد)	۳۵۱۲	۱۸۹	۸۶	۰	۶۳۱	۹۲	۱۷۵	۴۶۸۵	
نصب آبخوری(عدد)	۶۸	۰	۰	۰	۰	۰	۰	۶۸	
نصب پایه های روشنایی(مورد)	۱۲۷	۲۵۵	۲۹	۱	۱۰۰	۱۸۵	۳۴	۷۳۱	
نصب پلاکاردهای مراسمات ملی و مذهبی(اعیاد و سوگواریها)(مورد)	۴۶۳۱	۴۱۱۰	۲۱۰	۷۳۹	۱۵۲۳	۸۳۵	۲۴۲۰	۱۴۴۶۸	
نصب تابلو های معرفی معابر و پارکی(عدد)	۱۳۹	۶۴۷	۸۰	۱	۰	۱۱۴۸	۳۰	۲۴۰۵	
نصب ست ورزشی در پارکها و آیلندها(عدد)	۲۴۱	۴۰	۳	۴۱	۰	۸۸	۳۰	۴۴۳	
نصب صندلی(عدد)	۳۲۸	۵۳۹	۶	۱۷	۰	۱۴۵	۱۰۴	۱۱۳۹	
نصب مخزن و سطل زباله(عدد)	۲۳۰	۳۵	۴۸	۱۱	۰	۱۴۰	۸۹	۵۵۳	
نماسازی(مورد)	۱۷۲	۰	۲	۰	۰	۰	۰	۱۷۴	
نور پردازی و نصب ریسه های رنگی در مراسم های مختلف(مورد)	۹۴۲۷	۴۶۳۵	۹۲۳	۱۲۷	۹۰۰	۱۵۱۵	۱۲۳۰	۱۸۷۵۷	
نورپردازی پارکها و اصلاح شبکه روشنایی پارکی(مورد)	۸۰۰	۲۰۰	۶۴	۲۳	۰	۱۲۹۹	۱۸۰	۲۵۶۶	

مأخذ: معاونت خدمات شهری مناطق هفتگانه شهرداری اهواز



۱۷ - ۳۵- فعالیت ساماندهی خدمات شهری مناطق هفتگانه شهرداری اهواز سال ۱۳۹۲

شرح	منطقه ۱	منطقه ۲	منطقه ۳	منطقه ۴	منطقه ۶	منطقه ۷	منطقه ۸	جمع
اخطار به ماده ۵۵ جهت رفع خطر از ساختمانها	۰	۲	۱۶	۲۲	۰	۰	۵	۴۵
پیگیری احداث شهرکهای مربوط به مشاغل مزاحم	۱۲	۶	۱۹	۸	۱۷	۰	۴۲	۱۰۴
جابجایی و مکانیابی کیوسکها	۳۳	۲	۱۷	۰	۳	۲	۱۴	۷۱
ساماندهی مشاغل مزاحم	۴۶۰	۲۴	۱۴۰	۱۱۰	۲۴۷	۸۰	۲۵۴	۱۳۱۵
صدور اخطار به جهت مشاغل مزاحم	۱۱۴۰	۷۶	۳۷۱	۳۱۸	۴۱۵	۱۲۲	۲۲۴	۲۶۶۶
صدور مجوز به مشاغل غیر مزاحم شهری	۱۰۰	۴	۱۸	۲۹	۰	۱۰	۱۰	۱۷۱
نظارت بر عملکرد کیوسکهای مطبوعاتی و نقلاتی	۷۲۰	۶۰۷	۶۱۵	۳۱۱	۳۹۶	۱۳	۲۱۰	۲۸۷۲

مأخذ: معاونت خدمات شهری مناطق هفتگانه شهرداری اهواز

۱۷ - ۳۶- فعالیت های خدمات شهری در حوزه آتش نشانی در شهر اهواز در سال ۱۳۹۲

تعداد ایستگاه های آتش نشانی		
اطفای حریق و نجات	متوسط زمان رسیدن به محل حادثه (دقیقه)	تعداد شیرهای آتش نشانی ایستاده
۱۳	۴	۵۸

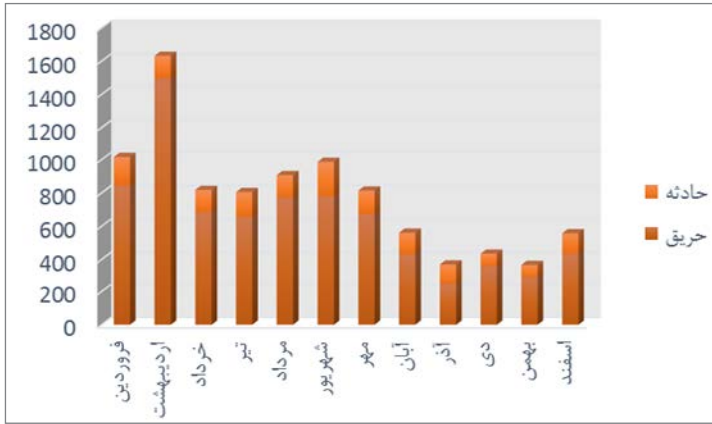
مأخذ: سازمان آتش نشانی و خدمات ایمنی شهرداری اهواز

۱۷ - ۳۷- تعداد حادثه و حریق به تفکیک ماه در شهر اهواز در سال ۱۳۹۲

ماه	عملیات	حریق	حادثه
فروردین	۵۹۴	۴۲۲	۱۷۲
اردیبهشت	۸۸۵	۷۴۷	۱۳۸
خرداد	۴۷۷	۳۴۱	۱۳۶
تیر	۴۶۴	۳۱۳	۱۵۱
مرداد	۵۲۲	۳۸۵	۱۳۷
شهریور	۵۹۸	۳۸۹	۲۰۹
مهر	۴۷۹	۳۳۷	۱۴۲
آبان	۳۳۳	۲۰۱	۱۳۲
آذر	۲۳۶	۱۱۱	۱۲۵
دی	۲۴۶	۱۶۹	۷۷
بهمن	۲۰۵	۱۳۱	۷۴
اسفند	۳۰۵	۱۸۱	۱۲۴
جمع	۵۳۴۴	۳۷۲۷	۱۶۱۷

مأخذ: سازمان آتش نشانی و خدمات ایمنی شهرداری اهواز

۱۷ - ۵ - نمودار تعداد حادثه و حریق به تفکیک ماه در شهر اهواز سال ۱۳۹۲



مبنا: جدول ۱۷ - ۳۷

۱۷ - ۳۸ - تعداد عملیات‌ها و آسیب دیدگان حادثه و حریق در شهر اهواز سال ۱۳۹۲

تعداد	شرح فعالیت	
۱۶۱۷	حادثه	عملیات
۳۷۲۷	حریق	
۳۹۷	مجروح	آسیب‌دیدگان
۳۱	فوتی	

مأخذ: سازمان آتش نشانی و خدمات ایمنی شهرداری اهواز

۱۷ - ۳۹ - حریق عمدی و غیر عمدی به تفکیک کاربری‌ها در شهر اهواز سال ۱۳۹۲

حریق غیر عمدی	حریق عمدی	نوع حریق
۳۵۷	۴۹	حریق خودرو
۵۲	۵	حریق ساختمان اداری
۱۱	۳	حریق ساختمان بهداشتی درمانی
۳۲۶	۶۷	حریق ساختمان تجاری
۲۶۳	۱۱۹	حریق ساختمان خدماتی
۵۲	۷	حریق ساختمان فرهنگی
۷۹۷	۱۱۲	حریق ساختمان مسکونی
۹	۰	حریق ساختمان هنری
۱۲	۲	حریق ساختمان ورزشی
۲۴	۷	حریق واحد صنعتی
۱۲۷۱	۱۸۲	حریق‌های سایر کاربری‌ها
۳۱۷۴	۵۵۳	جمع

مأخذ: سازمان آتش نشانی و خدمات ایمنی شهرداری اهواز



۱۷ - ۴۰ - فعالیت امداد و نجات سازمان آتش نشانی به تفکیک ماه و نوع امداد در شهر اهواز سال ۱۳۹۲

شرح	آسانسور	اشیاء حلقوی	چرخ گوشت	حیوانات مودی	ریزش آوار	زلزله
فروردین	۲۲	۶	۰	۸	۰	۰
اردیبهشت	۳۰	۱۵	۰	۵۷	۱	۰
خرداد	۲۹	۱۱	۰	۷۳	۱	۰
تیر	۳۴	۱۱	۰	۵۳	۰	۰
مرداد	۳۵	۲۳	۰	۵۰	۳	۰
شهریور	۳۸	۳۴	۰	۶۶	۰	۰
مهر	۳۲	۲۲	۰	۳۵	۱۰	۰
آبان	۳۶	۱۰	۰	۳۶	۰	۰
آذر	۲۰	۱۳	۰	۴۴	۱	۰
دی	۱۱	۹	۱	۱۴	۲	۰
بهمن	۱۵	۹	۰	۱۱	۳	۰
اسفند	۲۷	۱۲	۱	۲۷	۲	۰
جمع	۳۲۹	۱۷۵	۲	۴۷۴	۲۳	۰

۱۷ - ۴۰ - فعالیت امداد و نجات سازمان آتش نشانی به تفکیک ماه و نوع امداد در شهر اهواز سال ۱۳۹۲ (ادامه)

شرح	سقوط از ارتفاع	سیل	محبوس شدن	حوادث رودخانه (جسد)	حوادث رودخانه (زنده)	سایر
فروردین	۳	۰	۱۳	۵	۷	۱۸۰
اردیبهشت	۱	۰	۲۹	۰	۰	۵
خرداد	۲	۰	۱۳	۱	۲	۴
تیر	۲	۰	۴۳	۱	۲	۵
مرداد	۰	۰	۲۲	۲	۱	۱
شهریور	۱	۰	۲۹	۰	۳	۳۸
مهر	۱	۰	۳۳	۲	۱	۶
آبان	۳	۰	۳۳	۰	۲	۱۲
آذر	۰	۰	۳۷	۰	۰	۱۰
دی	۳	۰	۲۸	۲	۰	۷
بهمن	۰	۰	۳۰	۰	۱	۵
اسفند	۱	۰	۴۹	۰	۰	۵
جمع	۱۷	۰	۳۵۹	۱۳	۱۹	۲۰۶

مأخذ: سازمان آتش نشانی و خدمات ایمنی شهرداری اهواز

۱۷ - ۴۱ - تجهیزات ایستگاه های آتش نشانی در شهر اهواز سال ۱۳۹۲

ایستگاه ۵۰۰	ایستگاه ۴۰۰	ایستگاه ۳۲	ایستگاه ۳۰۰	ایستگاه ۲۰۰	ایستگاه ۱۲	شرح
۶۳	۲۰	۲۱	۳۳	۳۶	۲۷	تعداد چکمه هارویک
۱	۰	۰	۱	۱	۰	تعداد خودرو پیشرو در اختیار ایستگاه
۰	۰	۰	۰	۱	۱	تعداد خودرو تانکر آبرسانی در اختیار ایستگاه
۱	۰	۰	۰	۰	۰	تعداد خودرو عملیات و نجات در اختیار ایستگاه
۱	۰	۰	۰	۰	۰	تعداد خودرو نردبان ۳۲ متری در اختیار ایستگاه (خودرو)
۶	۲	۲	۳	۳	۲	تعداد خودروهای اطفاء حریق در اختیار ایستگاه
۴	۱	۱	۲	۱	۱	تعداد دستگاه اینداکتور بین مسیر
۱۵	۲	۴	۷	۵	۴	تعداد دستگاه تنفسی
۱۴	۲	۰	۰	۱	۰	تعداد دستگاه تنفسی کامل (MSA)
۱	۰	۰	۰	۰	۰	تعداد دستگاه توربکس
۱	۰	۰	۱	۱	۰	تعداد دستگاه قیچی هیدرولیک ایستگاه
۴۲	۹	۱۰	۱۵	۱۷	۱۰	تعداد دستگاه کپسولهای خاموش کننده ایستگاه
۲	۱	۱	۱	۱	۱	تعداد دستگاه مارگیری
۳	۱	۰	۰	۰	۰	تعداد دستگاه های برش ایستگاه
۱	۲	۱	۷	۱	۱	تعداد سایر دستگاه های ایستگاه
۲۴	۴	۳	۴	۳	۲	تعداد شیرهای آتش نشانی ایستاده
۶۳	۲۰	۲۱	۶	۳۶	۲۷	تعداد کلاه آتش نشانی عملیاتی
۶۳	۲۰	۲۱	۳۳	۳۶	۲۷	تعداد لباس عملیاتی بریستول
۳	۱	۱	۲	۳	۲	تعداد لباس نسوز
۱۵	۳	۴	۶	۱۳	۱۰	تعداد ماسک
۰	۰	۰	۰	۰	۰	تعداد موتور پمپ
۲۶۱۳	۳۰۰۰	۱۸۰	۲۹۳	۱۶۰۰	۶۷۰	مساحت زیر بنای ایستگاههای آتش نشانی فصل هفدهم (متر مربع)
۰	۰	۰	۰	۰	۰	نیروی اداری شاغل در ایستگاه (نفر)
۶۳	۲۰	۲۱	۳۳	۳۶	۲۷	نیروی اطفاء حریق شاغل در ایستگاه (نفر)
۶	۰	۰	۱	۰	۰	نیروی امداد و نجات شاغل در ایستگاه (نفر)



۱۷ - ۴۱ - تجهیزات ایستگاه های آتش نشانی در شهر اهواز سال ۱۳۹۲ (ادامه)

ایستگاه ۱۳	ایستگاه ۹۰۰	ایستگاه ۸۰۰	ایستگاه ۷۶	ایستگاه ۷۰۰	ایستگاه ۶۰۰	ایستگاه ۵۴	شرح
۱۴	۳۶	۲۱	۱۵	۳۹	۳۶	۲۱	تعداد چکمه هارویک
۰	۱	۰	۰	۱	۱	۱	تعداد خودرو پیشرو در اختیار ایستگاه
۰	۱	۰	۰	۱	۱	۰	تعداد خودرو تانکر آبرسانی در اختیار ایستگاه
۰	۰	۰	۰	۰	۰	۰	تعداد خودرو عملیات و نجات در اختیار ایستگاه
۰	۰	۰	۰	۰	۰	۰	تعداد خودرو نردبان ۳۲ متری در اختیار ایستگاه (خودرو)
۱	۳	۲	۲	۳	۴	۱	تعداد خودروهای اطفاء حریق در اختیار ایستگاه
۱	۱	۲	۱	۱	۱	۱	تعداد دستگاه اینداکتور بین مسیر
۲	۸	۵	۲	۶	۶	۰	تعداد دستگاه تنفسی
۰	۰	۰	۰	۰	۰	۰	تعداد دستگاه تنفسی کامل (MSA)
۰	۰	۰	۰	۰	۰	۰	تعداد دستگاه توربکس
۰	۱	۰	۰	۱	۱	۱	تعداد دستگاه چیچی هیدرولیک ایستگاه
۷	۱۷	۹	۶	۱۵	۱۹	۵	تعداد دستگاه کپسولهای خاموش کننده ایستگاه
۱	۱	۰	۱	۱	۱	۲	تعداد دستگاه مارگیری
۰	۱	۱	۰	۰	۱	۱	تعداد دستگاه های برش ایستگاه
۰	۱	۰	۱	۱	۰	۰	تعداد سایر دستگاه های ایستگاه
۲	۴	۲	۲	۵	۲	۱	تعداد شیرهای آتش نشانی ایستاده
۱۵	۳۶	۲۱	۱۵	۳۹	۳۶	۲۱	تعداد کلاه آتش نشانی عملیاتی
۱۵	۳۶	۲۱	۱۵	۳۹	۳۶	۲۱	تعداد لباس عملیاتی بریستول
۱	۲	۲	۱	۲	۲	۱	تعداد لباس نسوز
۲	۹	۱۲	۲	۱۳	۱۱	۴	تعداد ماسک
۰	۰	۰	۰	۰	۰	۰	تعداد موتور پمپ
۵۰۰۰	۱۹۶۴	۷۲۰	۴۲۶	۴۸۹	۹۰۰	۲۲۰۲	مساحت زیربنای ایستگاههای آتش نشانی (مترمربع)
۰	۰	۰	۰	۰	۰	۰	نیروی اداری شاغل در ایستگاه (نفر)
۱۰	۳۶	۲۱	۱۵	۳۹	۳۶	۲۱	نیروی اطفاء حریق شاغل در ایستگاه (نفر)
۰	۰	۰	۰	۰	۰	۰	نیروی امداد و نجات شاغل در ایستگاه (نفر)

مأخذ: سازمان آتش نشانی و خدمات ایمنی شهرداری اهواز

۱۷ - ۴۲ - مساحت و فاصله زمین دفن زباله تا مراکز جمعیتی در شهر اهواز در سال ۱۳۹۲

فاصله تا نزدیکترین مرکز جمعیتی (کیلومتر)	فاصله تا محدوده قانونی شهر (کیلومتر)	مساحت زمین دفع زباله (مترمربع)	فاصله زمین دفن تا نزدیکترین رودخانه (کیلومتر)
۳	۱۸	۱۲۵۰۰۰۰	۲۲

مأخذ: سازمان پسماند شهرداری اهواز

۱۷ - ۴۳ - فعالیت های سازمان پسماند به تفکیک مناطق هفتگانه در شهر اهواز سال ۱۳۹۲

شرح	واحد	منطقه ۱	منطقه ۲	منطقه ۳	منطقه ۴
مقدار جدول شویی انجام شده	مترطول	۳,۲۰۵,۰۰۰	۱,۷۷۱,۲۰۰	۲,۰۰۶,۷۰۰	۱,۷۰۶,۴۸۰
مقدار شستشوی ایستگاه های اتوبوس	ایستگاه	۸۶۵	۱۸۲	۴۴۰	۱,۰۶۶
مقدار شستشوی پل ها و نرده ها	متر	۹۲,۰۰۰	۴,۶۰۰	۴۵,۵۰۰	۱۷۱,۰۲۰
مقدار لایروبی انهار و جوی های روباز	مترطول	-	-	-	-
میزان جمع آوری پسماند	تن	۷۰,۴۴۵	۳۱,۰۲۵	۷۵,۱۹۰	۹۰,۵۲۰
مقدار متوسط خاک و نخاله	مترمکعب	۶۸,۸۷۶	۴۲,۸۱۲	۵۸,۴۰۰	۹۰,۵۰۵
مقدار متوسط پسماند خانگی تر	تن	۴۹,۳۱۱	۲۱,۷۲۱	۵۲,۶۳۲	۶۳,۳۶۶
مقدار متوسط پسماند خانگی خشک	تن	۲۱,۱۳۴	۹,۳۰۴	۲۲,۵۵۸	۲۷,۱۵۴
هزینه جدول شویی	ریال	۱,۵۴۱,۶۱۲,۴۱۱	۸۵۱,۹۵۱,۲۹۶	۹۶۵,۲۲۷,۳۳۹	۸۲۰,۸۲۰,۸۱۸
هزینه جمع آوری نخاله	ریال	۴,۶۳۸,۱۳۲,۱۳۳	۲,۸۸۲,۹۷۳,۹۳۴	۳,۹۳۲,۶۷۴,۸۸۴	۶,۰۹۴,۶۳۶,۰۱۰
هزینه جمع آوری و حمل پسماند	ریال	۳۱,۸۵۱,۱۵۵,۴۰۲	۱۴,۰۲۷,۷۱۰,۹۳۰	۳۳,۹۹۶,۵۷۰,۰۱۳	۴۰,۹۲۷,۹۰۹,۵۳۷
هزینه رفت و روب	ریال	۴۳,۷۵۸,۹۱۸,۵۹۲	۲۲,۱۳۵,۳۴۱,۶۰۱	۲۸,۰۶۹,۸۱۵,۴۴۸	۳۹,۸۸۵,۵۷۰,۹۱۴
هزینه شستشوی ایستگاه های اتوبوس	ریال	۵,۴۵۰,۴۷۷	۱,۱۴۶,۸۰۴	۲,۷۷۲,۴۹۹	۶,۷۱۷,۰۱۵
هزینه شستشوی پل ها و نرده ها	ریال	۱۴۱,۶۰۷,۰۸۰	۷,۰۸۰,۳۵۱	۷۰,۰۳۳,۹۴۱	۲۶۳,۲۳۵,۲۵۵
هزینه لایروبی انهار و جوی های روباز	ریال	-	-	-	-
میزان رفت و روب معابر	مترمربع	۷۱۰,۷۳۷,۸۵۵	۳۵۹,۵۲۵,۰۰۰	۴۵۵,۹۱۳,۴۷۰	۶۴۷,۸۲۶,۴۵۵



۱۷ - ۴۳ - فعالیت های سازمان پسماند به تفکیک مناطق هفتگانه در شهر اهواز سال ۱۳۹۲ (ادامه)

شرح	واحد	منطقه ۶	منطقه ۷	منطقه ۸	مجموع
مقدار جدول شویی انجام شده	مترطول	۲۹۸۰۰۰۰	۷۶۸,۰۵۴	۲,۰۴۱,۳۴۵	۱۴,۴۷۸,۷۷۹
مقدار شستشوی ایستگاههای اتوبوس	ایستگاه	۰	۷۹	۶۸۴	۳,۳۱۶
مقدار شستشوی پل ها و نرده ها	متر	۰	۳,۹۶۰	۱۰۲,۱۶۰	۴۱۹,۲۴۰
مقدار لایروبی انهار و جوی های روباز	مترطول	-	-	-	-
میزان جمع آوری پسماند	تن	۸۶۱۴۰	۵۵,۱۱۵	۴۷,۴۵۰	۴۵۵,۸۸۵
مقدار متوسط خاک و نخاله	مترمکعب	۷۱۳۶۴	۴۵,۴۸۴	۷۰,۷۰۲	۴۴۸,۱۴۳
مقدار متوسط پسماند خانگی تر	تن	۶۰۲۹۷	۳۸,۵۸۲	۳۳,۲۱۵	۳۱۹,۱۲۴
مقدار متوسط پسماند خانگی خشک	تن	۲۵۸۴۳	۱۶,۵۳۳	۱۴,۲۳۵	۱۳۶,۶۶۱
هزینه جدول شویی	ریال	۱۳۸۸۷۵۶۵۱۸	۳۸۴,۲۰۱,۴۱۵	۹۶۵,۷۴۳,۱۷۶	۶,۹۱۸,۳۱۲,۹۷۳
هزینه جمع آوری نخاله	ریال	۴۶۶۵۶۱۳۳۰۳	۳,۱۸۵,۳۸۴,۰۶۳	۴,۶۸۲,۷۹۳,۱۲۳	۳۰,۰۸۲,۲۰۷,۴۵۰
هزینه جمع آوری و حمل پسمند	ریال	۳۷۷۸۶۹۶۱۹۸۸	۲۵,۹۱۶,۲۸۷,۰۸۰	۲۱,۱۰۱,۳۰۴,۶۴۳	۲۰,۵۶۰,۷۸۹۹,۵۹۳
هزینه رفت و روب	ریال	۲۸۰۹۴۶۸۳۹۱۱	۲۳,۵۶۱,۷۶۶,۲۹۱	۲۸,۴۷۹,۰۲۲,۵۰۷	۲۱۳,۹۸۵,۱۱۹,۲۶۴
هزینه شستشوی ایستگاههای اتوبوس	ریال	۰	۵۱۷,۶۹۴	۴,۲۳۹,۰۸۱	۲۰,۸۴۳,۵۷۰
هزینه شستشوی پل ها و نرده ها	ریال	۰	۶,۳۳۸,۹۹۳	۱۶۵,۲۵۶,۵۸۰	۶۵۳,۵۵۲,۲۰۰
هزینه لایروبی انهار و جوی های روباز	ریال	-	-	-	-
میزان رفت و روب معابر	مترمربع	۴۷۰۳۳۲۴۳۰	۳۶۷,۹۷۸,۷۶۵	۴۷۰,۲۹۴,۴۷۰	۳,۴۸۲,۶۰۸,۴۴۵

مأخذ: سازمان پسماند شهرداری اهواز

۱۷ - ۴۴ - ماشین آلات تخصصی سازمان پسماند به تفکیک مناطق هفتگانه در شهر اهواز سال ۱۳۹۲

شرح	منطقه ۱	منطقه ۲	منطقه ۳	منطقه ۴	منطقه ۵	منطقه ۶	منطقه ۷	منطقه ۸	مجموع
تعداد تراکتور بیل دار جهت حمل خاک و نخاله	۰	۰	۰	۲	۰	۰	۰	۰	۲
تعداد خاور جهت حمل خاک و نخاله	۶	۹	۴	۸	۴	۴	۶	۴	۴۱
تعداد خودرو سمی تریلر جهت جمع آوری و حمل پسماند	۱	۱	۱	۳	۳	۳	۱	۱	۱۱
تعداد خودرو بکهو جهت حمل خاک و نخاله	۰	۰	۰	۱	۰	۰	۰	۰	۱
تعداد خودروی جاروب مکانیزه	۱	۱	۳	۳	۳	۳	۰	۳	۱۴
تعداد خودروی خاور روباز جهت جمع آوری و حمل پسماند	۵	۰	۶	۰	۰	۱۰	۲	۲	۲۵
تعداد خودروی سرپوشیده ۸ تن جهت جمع آوری و حمل پسماند	۱	۰	۴	۲	۲	۶	۲	۲	۱۷
تعداد خودروی سرپوشیده ۴ تن جهت جمع آوری و حمل پسماند	۱۶	۱۲	۱۴	۲۰	۲۰	۱۳	۱۷	۷	۹۹
تعداد کامیون جهت حمل خاک و نخاله	۱	۰	۱	۰	۰	۱	۰	۲	۵
تعداد لوادر جهت حمل خاک و نخاله	۱	۰	۱	۱	۱	۱	۰	۱	۵
تعداد خودروهای جدول شوی	۱	۱	۱	۱	۱	۱	۱	۱	۷
تعداد خودروهای المان شوی	۱	۱	۰	۰	۰	۰	۰	۰	۲
تعداد خودروی مخزن شوی	۰	۰	۰	۰	۰	۰	۱	۰	۱

مأخذ: سازمان پسماند شهرداری اهواز



۱۷ - ۴۵ - اطلاعات پسماند شهر اهواز در سال ۱۳۹۲

مقدار	واحد	شرح
۶۵۳۰	خانوار	تعداد خانوار تحت پوشش طرح تفکیک از میدا
۲	سکو	تعداد سکوهای انتقال موقت پسماند
-	تن	متوسط پسماند دفن شده در ترانشه ها
۵۸۴۰	تن	متوسط پسماند دفن شده در چاله های بیمارستانی
۳۶۵۰۰۰	تن	مقدار حمل و تحویل زباله به مراکز پردازش زباله
۳۶۵۰۰۰	تن	مقدار حمل و تحویل زباله به مراکز دفن
۲۹۲۰۰۰	تن	میزان زباله جمع آوری شده به روش مکانیزه
۷۳۰۰۰	تن	میزان زباله جمع آوری شده به روش نیمه مکانیزه
۵/۵	درصد	میزان پلاستیک در زباله های شهری
۷/۲	درصد	میزان چوب در زباله های شهری
۴/۳	درصد	میزان شیشه در زباله های شهری
۴	درصد	میزان فلزات در زباله های شهری
۴/۳	درصد	میزان منسوجات در زباله های شهری
۷۱/۶	درصد	میزان مواد فسادپذیر در زباله های شهری
۲/۷	درصد	میزان نخاله های ساختمانی در زباله های شهری

مأخذ: سازمان پسماند شهرداری اهواز

۱۷ - ۴۶ - فهرست بازار های روز و میدان مرکزی میوه وتره بار در شهر اهواز سال ۱۳۹۲

ردیف	نام بازار	سال احداث	مساحت (مترمربع)	تعداد غرفه-مغازه	نوع بازار	منطقه	آدرس
۱	فرهنگشهر	۱۳۷۲	۳۴۵۵	۱۱۸	ثابت	منطقه ۴	فرهنگشهر - جنب اتوبان
۲	سعادت	۱۳۷۹	۱۵۰۰	۲۳	ثابت	منطقه ۸	فاز ۲ پاداد شهر - خ سعادت
۳	کارون	۱۳۷۹	۱۵۴۰	۳۴	ثابت	منطقه ۷	حصیر آباد
۴	میدان الغدیر	۱۳۷۹	۱۲۰۰۰۰	۱۳۰	میدان مرکزی	منطقه ۶	خیابان پدافند هوایی
۵	پیروزی	۱۳۸۳	۱۴۸۰	۶۰	ثابت	منطقه ۳	کوی پیروزی
۶	گلستان	۱۳۸۳	۳۱۸۰	۵۳	ثابت	منطقه ۴	گلستان خ کارون جنب بمپ بنزین
۷	قدس	۱۳۸۵	۳۲۰	۷	موقت	منطقه ۳	پردیس ۲
۸	عمران ۱	۱۳۸۵	۴۰۰	۱۰	موقت	منطقه ۴	شهرک برق

۱۷ - ۴۶ - فهرست بازار های روز و میدان مرکزی میوه و تره بار در شهر اهواز سال ۱۳۹۲ (ادامه)

ردیف	نام بازار	سال احداث	مساحت (متر مربع)	تعداد غرفه-مغازه	نوع بازار	منطقه	آدرس
۹	حفاری	۱۳۸۵	۴۰۰	۱۵	موقت	منطقه ۳	شهرک حفاری
۱۰	بهارستان	۱۳۸۵	۴۰۰	۱۸	موقت	منطقه ۴	بهارستان
۱۱	رسالت	۱۳۸۵	۴۰۰	۱۰	موقت	منطقه ۸	کوی نبوت
۱۲	طاهر	۱۳۸۵	۴۰۰	۳۱	موقت	منطقه ۳	کوی طاهر
۱۳	فرهنگیان ۲	۱۳۸۵	۴۰۰	۸	موقت	منطقه ۳	کوی فرهنگیان
۱۴	سایبانی عمران	۱۳۸۸	۲۰۰	۱۳	موقت	منطقه ۴	اول ورودی شهرک برق
۱۵	سایبانی جوادالامه	۱۳۸۸	۲۰۰	۱۴	موقت	منطقه ۸	پاداد شهر
۱۶	باهنر	۱۳۸۸	۲۳۰۰	۲۱	ثابت	منطقه ۸	بلوار معلم - نرسیده به راه بندایشان
۱۷	ملاشیه	۱۳۸۹	۲۹۳۴	۸۰	ثابت	منطقه ۶	ملاشیه
۱۸	منابع طبیعی	۱۳۹۰	۵۴۰	۱۴	ثابت	منطقه ۳	کوی آغاچاری
۱۹	بنفشه (هایپر)	۱۳۹۱	۳,۲۵۶	۱	ثابت	منطقه ۴	کوی پردیس (فلکه نرگس)
۲۰	یاس (هایپر)	۱۳۹۱	۳,۵۴۷	۱	ثابت	منطقه ۷	سپیدار جنب خیابان ۲۷
۲۱	کیلشهر (هایپر)	۱۳۹۱	۶,۰۰۰	۱	ثابت	منطقه ۲	کیانشهر - روبروی منازل سپاه
۲۲	پردیس (جدید)	۱۳۹۱	۳,۲۵۶	۸۰	موقت	منطقه ۴	پردیس جنب فروشگاه هایپر
۲۳	رمضان (جدید)	۱۳۹۱	۲,۸۷۳	۲۵	موقت	منطقه ۷	کوی رمضان خیابان ۱۰ رضوان
۲۴	بهارستان (جدید)	۱۳۹۱	۱,۷۶۸	۲۵	موقت	منطقه ۷	بهارستان - خ گلستان
۲۵	بازار فرهنگیان	۱۳۹۱	۲,۰۹۳	۲۰	موقت	منطقه ۳	فرهنگیان - بلوار اصلی
۲۶	فاز ۴ - کوی ملت	۱۳۹۱	۱,۵۰۰	۰	موقت	منطقه ۳	فاز ۴ کوی ملت (جاده دغاغله)
۲۷	دعبیل خزاعی	۱۳۹۱	۲,۴۱۲	۱۶	موقت	منطقه ۸	کوی باهنر (بلوار معلم)
۲۸	ترنج کیان آباد	۱۳۹۱	۸۹۰	۲۶	موقت	منطقه ۲	کیان آباد - جنب بانک تجارت
	جمع		۱۶۸۳۰۴	۴۷۵۴۶			

مأخذ: سازمان میادین میوه و تره بار و ساماندهی مشاغل شهری



۱۷ - ۴۷ - اطلاعات آرامستان های شهر اهواز در سال ۱۳۹۲

آرامستان محلی	زرگان	سید هادی	کوت عبدا...	رفیش آباد	چنیه علیا	ملاشبه	امامزاده اسماعیل	علی بن مهزیار	سید عبدا...
قدمت آرامستان	بیش از یک قرن	بیش از یک قرن	۸۱ سال	قدیمی	قدیمی	قدیمی	قدیمی	چند قرن پیش	۳۸ سال

۱۷ - ۴۷ - اطلاعات آرامستان های شهر اهواز در سال ۱۳۹۲ (ادامه)

آرامستان محلی	صلبتین قدیم	صلبتین جدید	سید خلف	زرتشتیان	اقلیت ارمنه	اقلیت مسیحی	جهاد	معین زاده	سید عاتی
قدمت آرامستان	۳۳ سال	۱۵ سال	۴۸ سال	۶۲ سال	جنگ جهانی دوم	جنگ جهانی دوم	جنگ جهانی دوم	قدیمی	قدیمی

مأخذ: سازمان آرامستان های شهرداری اهواز

*دفن در قبرستان های محلی رایگان بوده و توسط هیئت امنای محل نگهداری می گردد و هیچگونه آماری از دفن در محل های مذکور در دست نمی باشد و اکثر آرامستانهای ذکر شده غیر فعال و یا نیمه فعال می باشند و این موضوع کتباً از سوی سازمان به عنوان شهردار اهواز مکاتبه می گردد.

۱۷ - ۴۸ - مشخصات آرامستانها در شهر اهواز سال ۱۳۹۲

شرح	واحد	بهشت آباد	باغ فردوس
مساحت آرامستان	مترمربع	۲۶۰۰۰۰	۱۶۰۰۰۰۰
تعداد قطعات آرامستان	قطعه	۷۰	۴
ظرفیت آرامستان	نفر	۶۰۰۰۰	۵۰۰۰۰۰
تعداد آرامگاه های خانوادگی واگذار شده در ضلع جنوبی	مورد	۱۸۰	۰
تعداد آرامگاه های خانوادگی واگذار شده در ضلع شرقی	مورد	۱۹۹	۰
تعداد آرامگاه های خانوادگی واگذار شده در ضلع شمالی	مورد	۸۲	۰
ظرفیت غسلخانه	نفر	۴	۴
تعداد غسل	نفر	۷	۱
تعداد قبر کن	نفر	۳	۱
تعداد آمبولانس	دستگاه	۱۳	۱

مأخذ: سازمان آرامستان های شهرداری اهواز

۱۷ - ۴۹ - تعداد فوت شدگان به تفکیک سن در شهر اهواز سالهای ۹۱ و ۹۲

شرح	۱۳۹۱	۱۳۹۲
تعداد فوت شده های کمتر از یک سال	۱۱۸۵	۱۰۸۶
تعداد فوت شده های ۱-۱۰ سال	۸۲	۱۱۹
تعداد فوت شده های ۱۱-۲۰ سال	۱۳۰	۱۱۹
تعداد فوت شده های ۲۱-۳۰ سال	۲۴۲	۲۶۵
تعداد فوت شده های ۳۱-۴۰ سال	۲۸۲	۲۵۹
تعداد فوت شده های ۴۱-۵۰ سال	۳۶۹	۳۵۰
تعداد فوت شده های ۵۱-۶۰ سال	۶۱۱	۶۱۸
تعداد فوت شده های ۶۱-۷۰ سال	۶۷۰	۷۳۲
تعداد فوت شده های بالای ۷۰ سال	۱۷۱۲	۱۷۵۰

مأخذ: سازمان آرامستان های شهرداری اهواز

*تعداد فوت شدگان به تفکیک سن مربوط به متوفیان غسل داده شده در آرامستان بهشت آباد می باشد.

۱۷ - ۵۰ - توزیع فراوانی علل مرگ و میر در شهر اهواز سالهای ۹۱ و ۹۲

شرح	۱۳۹۱	۱۳۹۲
تعداد فوت شده ها به علت آلزایمر	۲۰	۹
تعداد فوت شده ها به علت اصابت جسم سخت بر اثر تصادف	۲۴۰	۲۳۹
تعداد فوت شده ها به علت قتل، اصابت گلوله، جسم برنده و ضربه مغزی	۳۸	۱۱
تعداد فوت شده ها به علت امراض خاص-هپاتیت	۷۱	۷۳
تعداد فوت شده ها به علت انواع عفونت	۳۵۳	۴۱۵
تعداد فوت شده ها به علت ایدز	۳	۷
تعداد فوت شده ها به علت ایست قلبی-تنفسی-سکته قلبی	۱۱۹۴	۱۱۶۹
تعداد فوت شده ها به علت برق گرفتگی	۱۹	۱۵
تعداد فوت شده ها به علت بیماری داخلی	۲۴۷	۲۱۷
تعداد فوت شده ها به علت خفگی در آب	۲۵	۲۰
تعداد فوت شده ها به علت دار آویختگی و بریدگی گردن	۲۴	۴۰
تعداد فوت شده ها به علت سکته مغزی	۱۶۰	۲۰۷



۱۷ - ۵۰ - توزیع فراوانی علل مرگ و میر در شهر اهواز سالهای ۹۱ و ۹۲ (ادامه)

۱۳۹۲	۱۳۹۱	شرح
۱۶	۳۳	تعداد فوت شده ها به علت سوء استعمال مواد افیونی
۴۶	۴۵	تعداد فوت شده ها به علت سوختگی
۳۳۰	۲۲۸	تعداد فوت شده ها به علت عفونت خون و سپتی سمی
۵۴۴	۵۸۶	تعداد فوت شده ها به علت قند و دیابت
۳۳۵	۳۶۹	تعداد فوت شده ها به علت کانسر و تومور و سرطان
۲۳۸	۲۳۲	تعداد فوت شده ها به علت کهولت سن
۳	۳	تعداد فوت شده ها به علت گزیدگی
۱۰۵۶	۱۱۴۴	تعداد فوت شده ها به علت مرگ داخل رحم یا مرگ نوزادان
۹	۱۲	تعداد فوت شده ها به علت مسمومیت
۲۵۶	۲۰۸	تعداد فوت شده های تحت بررسی و آزمایش
۲۳	۲۹	تعداد فوت شده های معلول جسمی و ذهنی
۲	۳	تعداد فوت شده های شهید
۲۳	۵۴	تعداد فوت شده های مجهول الهویه
۷۶	۵۶	تعداد فوت شده های قطع عضو

مأخذ: سازمان آرامستان های شهرداری اهواز

* اعداد ثبت شده در جدول فوق مربوط به تعداد متوفیان غسل داده شده در آرامستان بهشت آباد می باشد.

۱۷ - ۵۱ - فعالیت های خدمات شهری در حوزه ی آرامستان ها در شهر اهواز سالهای ۹۱ و ۹۲

۱۳۹۲	۱۳۹۱	واحد	شرح
۳۰۳۶	۲۵۲۱	عدد	تعداد سنگ مزار نصب شده (عدد)
۰	۱۱	دستگاه	تعداد آمبولانس اعزام شده به خارج از استان (دستگاه)
۰	۳۳۶	دستگاه	تعداد آمبولانس اعزام شده به درون استان (دستگاه)
۱۶۴۵	۱۳۸۴	دستگاه	تعداد آمبولانس اعزام شده درون شهری (دستگاه)
۲۳۰۹	۲۲۷۵	نفر	تعداد فوت شدگان اعزام به خارج از سازمان (نفر)
۲۹۷۵	۳۰۰۵	نفر	تعداد فوت شدگان دفن در سازمان (نفر)
۲۳۵۲	۲۳۸۰	نفر	تعداد فوت شده های مرد (نفر)
۱۷۵۱	۱۶۲۲	نفر	تعداد فوت شده های زن (نفر)
۱۲۱۴	۱۲۹۲	نفر	تعداد فوت شده های نوزاد و جنین

مأخذ: سازمان آرامستان های شهرداری اهواز

بخش پنجم: برنامه ریزی و توسعه

۱۷ - ۵۲ - پروژه های آمار، اطلاعات و فناوری ارتباطات در سال ۱۳۹۲

ردیف	شرح	وضعیت پروژه
۱	توسعه سیستم جامع اداری، مالی و درآمد	در حال اجرا
۲	توسعه سیستم جامع پرسنلی	در حال بهره برداری
۳	استقرار سیستم جامع مدیریت و کنترل پروژه های شهرداری اهواز	در حال اجرا
۴	طراحی و پیاده سازی سیستم مکانیزه پیشنهادات	آماده بهره برداری
۵	طراحی و پیاده سازی سیستم جامع بازرسی و نظارت	آماده بهره برداری
۶	توسعه و ایجاد سیستم های فنی تخصصی و کاربردی	در حال اجرا
۷	مطالعات طراحی و استقرار سیستم جامع حقوقی و قوانین	در حال اجرا
۸	پیاده سازی و استقرار سیستم جامع آموزش	در حال بهره برداری
۹	توسعه سامانه اطلاع رسانی و پیامک شهرداری اهواز	در حال بهره برداری
۱۰	ایجاد و توسعه سیستم های یکپارچه خدمات شهری (پارکها و فضای سبز، آتش نشانی، اجراییات، موتورسیکلت، پسماند)	در حال بهره برداری
۱۱	پیاده سازی سیستم جامع شهرسازی	در حال اجرا
۱۲	توسعه سامانه گزارش ساز - کلیک ویو	در حال بهره برداری
۱۳	توسعه سامانه مدیریت طرح های پژوهشی	در حال بهره برداری
۱۴	توسعه سامانه تحت وب تامین اعتبار	در حال بهره برداری
۱۵	ایجاد بایگانی الکترونیکی مستندات مدیریتهای املاک و حقوقی	در حال اجرا
۱۶	توسعه سامانه جامع آمار و اطلاعات شهرداری اهواز (فرابر)	در حال اجرا
۱۷	نگهداری و بهره برداری از شبکه، زیر ساخت و مراکز داده	در حال اجرا
۱۸	پشتیبانی و نگهداری از سخت افزارهای کاربران	در حال اجرا
۱۹	انجام خدمات بهره برداری و نگهداری محصولات و پایگاههای داده شهرداری	در حال بهره برداری
۲۰	تهیه و تدوین و چاپ کتاب آمارنامه شهر اهواز	در حال اجرا
۲۱	توسعه جایگاه اینترنتی شهرداری	در حال بهره برداری
۲۲	طراحی و اجرای جایگاه اینترنت شهرداری اهواز	در حال بهره برداری
۲۳	خرید و توسعه سخت افزارهای مورد نیاز کاربران	در حال بهره برداری
۲۴	توسعه و تجهیز شبکه اکتیو	در حال بهره برداری
۲۵	توسعه و تجهیز شبکه پسیو	در حال بهره برداری



۱۷ - ۵۲ - پروژه های آمار، اطلاعات و فناوری ارتباطات در سال ۱۳۹۲ (ادامه)

ردیف	شرح	وضعیت پروژه
۲۶	اجرای مطالعات طرح جامع امنیت فضای تبادل اطلاعات	در حال اجرا
۲۷	تامین بهنای باند اینترنتی شهرداری	در حال بهره برداری
۲۸	مطالعات سامانه مدیریت و ساماندهی دکل های ارتباطی و مخابراتی	در حال اجرا
۲۹	مطالعات ایجاد و توسعه دفاتر خدمات الکترونیک شهر	در حال اجرا
۳۰	مطالعات برونسپاری بخشی از فعالیتهای غیرراهبردی شهرداری	در حال بهره برداری
۳۱	تشکیل کمیته راهبردی و کارگروه راهبردی برونسپاری	در حال بهره برداری
۳۲	برداشت اطلاعات مورد نیاز سامانه های اطلاعات مکانی حوزه معاونت خدمات شهری	در حال اجرا
۳۳	مطالعات طراحی ایجاد بانک اطلاعات داده های مکانی	در حال اجرا
۳۴	توسعه WEB GIS شهر اهواز	در حال اجرا
۳۵	مطالعات تهیه عکس هوایی و نقشه شهری	در حال اجرا
۳۶	تشکیل کمیته راهبردی و کارگروه راهبردی GIS	در حال اجرا

۱۷ - ۵۳ - فعالیت های پژوهشی انجام شده طی سالهای ۹۲-۱۳۹۰

شرح	واحد	۱۳۹۰	۱۳۹۱	۱۳۹۲
تعداد موارد ارتباط با سازمانهای تخصصی مرتبط با امور شهر	مورد	۳۰	۱۲۰	-
تعداد پیشنهادات پژوهشی دریافت شده	مورد	۲۴	۶۱	۱۱
تعداد پیشنهادات پژوهشی پذیرفته شده	مورد	۲۱	۶	۳
تعداد موارد برگزاری مناقصه و فراخوان عمومی مطالعاتی و پژوهشی	مورد	۱	-	-
تعداد پروژه های مطالعاتی-پژوهشی عقد قرارداد شده با مشاورین	مورد	۷	۳	-
تعداد پروژه های مطالعاتی-پژوهشی امانی	مورد	۲	۶	-
مبلغ قراردادهای منعقد	ریال	۱,۳۲۶,۵۸۵,۶۰۰	۶۵۵,۰۰۰,۰۰۰	-
بررسی و تصویب پروژه های مطالعاتی و پژوهشی	پروژه	۲۱	۲۱	-
تعداد درخواستهای پژوهشی حوزه های مختلف شهرداری	مورد	۳۴	۶۷	-
تعداد درخواستهای پژوهشی تایید شده	مورد	۷	۳	-
تعداد جلسات کمیته های راهبردی پژوهشی	جلسه	۲۱	۱۴	۱۸
مطالعات و پژوهش های به پایان رسیده	تعداد	۳	۴	۷

۱۷ - ۵۳ - فعالیت های پژوهشی انجام شده طی سالهای ۹۲-۱۳۹۰ (ادامه)

۱۳۹۲	۱۳۹۱	۱۳۹۰	واحد	شرح
۷	-	-	تعداد	کتابهای به چاپ رسیده
۶	۲	-	تعداد	نشست ها و کارگاه های برگزار شده
۱	۱	۱	تعداد	برگزاری مراسم تجلیل از پژوهشگران برگزیده
۱	۱	۱	تعداد	شرکت در نمایشگاه هفته پژوهش
۹	۱	-	تعداد	پایان نامه های حمایت شده
۱	-	-	مورد	قراردادهای پژوهشی در حال اجرا
۴۲	۳۲	-	تعداد	پژوهشگران مورد تجلیل

ماخذ: معاونت برنامه ریزی و توسعه

۱۷ - ۵۴ - دوره ها و همایش های آموزشی برگزار شده در شهرداری اهواز سالهای ۹۲-۱۳۹۰

۱۳۹۲	۱۳۹۱	۱۳۹۰	واحد	شرح
۴۹	۹۰	۲۴	عدد	تعداد دوره های آموزشی برگزار شده
۱۰۸۲	۴۲۳۲	۹۸۹	نفر	تعداد افراد آموزش دیده در دوره های آموزشی
۸	۱	-	عدد	تعداد همایش یا سمینار برگزار شده
۹۵۲	۴۵۰	-	نفر	تعداد افراد شرکت کننده در همایش یا سمینار
۱۵	۷۰	۳۴	نفر	تعداد افراد آموزش دیده در دوره های ICDL
۲۰۴۹	۲۹۶۱	۵۲۲	برگ	صدور و ارسال گواهینامه های آموزشی
۲۷۴۸۰	۴۵۲۶۵	۱۸۲۶۲	نفر ساعت	تعداد کل نفر ساعت افراد آموزش دیده

ماخذ: معاونت برنامه ریزی و توسعه